



---

**2024\_GR\_00296 Voorlopige vaststelling van de rooilijn van de Christoffel Columbuslaan te Gent - Vaststelling**

**Beslissing:** Goedgekeurd in openbare vergadering van 22 april 2024

**Zijn aanwezig bij de beslissing van dit punt:**

Christophe Peeters, voorzitter  
Mathias De Clercq, burgemeester; Filip Watteeuw, schepen; Sofie Bracke, schepen; Tine Heyse, schepen; Astrid De Bruycker, schepen; Sami Souguir, schepen; Isabelle Heyndrickx, schepen; Hafsa El-Bazioui, schepen; Evita Willaert, schepen; Rudy Coddens, schepen; Johan Deckmyn; Gabi De Boever; Zeneb Bensafia, ondervoorzitter; Anne Schiettekatte; Stephanie D'Hose; Veli Yüksel; Sven Taeldeman; Jef Van Pee; Mehmet Sadik Karanfil; Gert Robert; Carl De Decker; Karlijn Deene; Mieke Bouve; Cengiz Cetinkaya; Anneleen Van Bossuyt; Tom De Meester; Bert Mispion; Fourat Ben Chikha; Joris Vandenbroucke; Manuel Mugica Gonzalez; Patricia De Beule; Yüksel Kalaz; Stijn De Roo; Christiaan Van Bignoot; Caroline Persyn; Ronny Rysermans; Alana Herman; Els Roegiers; Emilie Peeters; Helga Stevens; Jeroen Van Lysebettens; Anton Vandaele; Nikolaas Schuiten  
Mieke Hullebroeck, algemeen directeur; Liesbet Vertriest, waarnemend adjunct-algemeendirecteur

**Bevoegd:** Filip Watteeuw

**Juridisch kader**

**De volgende bepalingen zijn van toepassing inzake de bevoegdheid:**

- Het Decreet van 3 mei 2019 houdende de gemeentewegen, artikel 17, §1.

**De beslissing wordt genomen op grond van:**

- Het Decreet van 3 mei 2019 houdende de gemeentewegen.

**Motivering**

Het dossier heeft betrekking op de Christoffel Columbuslaan (N474) te Gent en Evergem. Dit tussen het rondpunt met de Vasco da Gamalaan op grondgebied Evergem tot wanneer de weg parallel naast het kanaal Gent-Terneuzen komt te liggen.

Het betreft een reeds uitgewerkte en uitgerust weg, waarvan de rooilijn gerealiseerd wordt op basis van de huidige eigendomstoestand. De wegzate op grondgebied Gent is gekadastreerd, en in eigendom van North Sea Port.

De feitelijke rooilijn wordt gerealiseerd door de opmaak van rooilijnplannen. Tot op heden zijn er geen rooilijnplannen opgemaakt, op basis van overdrachtsplannen en concessieplannen werd reeds op kadastraal niveau de wegenis afgescheiden van de aanpalende gronden.

Het opstellen van de rooilijnplannen heeft als doelstelling om de feitelijke rooilijn vast te leggen.

De rooilijnplannen zullen zowel door de stad Gent als door de gemeente Evergem vastgesteld worden voor de delen op hun respectievelijke grondgebied.

Conform artikel 17 van het Decreet wordt na de voorlopige vaststelling door de gemeenteraad een openbaar onderzoek gehouden.

### **Bijgevoegde bijlage(n):**

- 2308478-ROOI-01 (deel van de beslissing)
- 2308478-ROOI-02 (deel van de beslissing)
- 2308478-ROOI-03 (deel van de beslissing)
- 2308478-ROOI-04 (deel van de beslissing)
- 2308478-ROOI-05 (deel van de beslissing)
- 2308478-ROOI-06 (deel van de beslissing)
- 2308478-ROOI-07 (deel van de beslissing)
- 2308478-ROOI-08 (deel van de beslissing)
- 2308478-ROOI-09 (deel van de beslissing)
- 2308478-ROOI-10 (deel van de beslissing)
- 2308478-ROOI-11 (deel van de beslissing)
- 2308478-ROOI-12 (deel van de beslissing)
- 2308478-ROOI-13 (deel van de beslissing)
- motiveringsnota (deel van de beslissing)

### **Beslissing**

**Op voorstel van Het college van burgemeester en schepenen**

**Beslist het volgende:**

- Met unanimititeit

#### **Artikel 1:**

Stelt de bijgevoegde rooilijnplannen van de Christoffel Columbuslaan te Gent voorlopig vast.

#### **Artikel 2:**

Neemt de bijgevoegde motiveringsnota over de Christoffel Columbuslaan te Gent aan.

2024\_GR\_00296 - Voorlopige vaststelling van de rooilijn van de Christoffel Columbuslaan te  
Gent

Innemingstabel										
Kadasternummer		Gegevens eigenaar						In te nemen Opp. (m²)		
Nr	Gemeente	Afdeling	Sectie	Perceel	Naam	Straat	Gemeente	Recht	Aard	
1	GENT	14	G	34D	NORTH SEA PORT FLANDERS	JOHN KENNEDYLAAN 32	9042 GENT	VE 1/1	GROND	516
2	GENT	14	G	94F/DL	NORTH SEA PORT FLANDERS	JOHN KENNEDYLAAN 32	9042 GENT	VE 1/1	GROND	1121
3	GENT	14	G	92B/DL	NORTH SEA PORT FLANDERS	JOHN KENNEDYLAAN 32	9042 GENT	VE 1/1	WEG	136
4	GENT	14	G	82D	NORTH SEA PORT FLANDERS	JOHN KENNEDYLAAN 32	9042 GENT	VE 1/1	WEG	8805
5	GENT	14	G	89A	NORTH SEA PORT FLANDERS	JOHN KENNEDYLAAN 32	9042 GENT	VE 1/1	GROND	6261
6	GENT	14	G	94E	NORTH SEA PORT FLANDERS	JOHN KENNEDYLAAN 32	9042 GENT	VE 1/1	GRACHT	5700
7	GENT	14	G	86B/DL	NORTH SEA PORT FLANDERS	JOHN KENNEDYLAAN 32	9042 GENT	VE 1/1	WEG	145
8	GENT	14	G	82B	NORTH SEA PORT FLANDERS	JOHN KENNEDYLAAN 32	9042 GENT	VE 1/1	GROND	5435
9	GENT	14	G	82C	NORTH SEA PORT FLANDERS	JOHN KENNEDYLAAN 32	9042 GENT	VE 1/1	GROND	1528
10	GENT	14	G	79E	NORTH SEA PORT FLANDERS	JOHN KENNEDYLAAN 32	9042 GENT	VE 1/1	GRACHT	9594
11	GENT	14	G	79D/DL	NORTH SEA PORT FLANDERS	JOHN KENNEDYLAAN 32	9042 GENT	VE 1/1	WEG	142
12	GENT	14	G	58D	NORTH SEA PORT FLANDERS	JOHN KENNEDYLAAN 32	9042 GENT	VE 1/1	WEG	8150
13	GENT	14	G	49B	NORTH SEA PORT FLANDERS	JOHN KENNEDYLAAN 32	9042 GENT	VE 1/1	WEG	3719
14	GENT	14	G	52A	NORTH SEA PORT FLANDERS	JOHN KENNEDYLAAN 32	9042 GENT	VE 1/1	GRACHT	7888
15	GENT	14	G	50E/DL	NORTH SEA PORT FLANDERS	JOHN KENNEDYLAAN 32	9042 GENT	VE 1/1	GROND	1391
16	GENT	14	G	45B	NORTH SEA PORT FLANDERS	JOHN KENNEDYLAAN 32	9042 GENT	VE 1/1	GROND	6901
17	GENT	14	G	15A	NORTH SEA PORT FLANDERS	JOHN KENNEDYLAAN 32	9042 GENT	VE 1/1	WEG	5814
18	GENT	14	G	40B	NORTH SEA PORT FLANDERS	JOHN KENNEDYLAAN 32	9042 GENT	VE 1/1	GRACHT	9014
19	GENT	14	G	42A	NORTH SEA PORT FLANDERS	JOHN KENNEDYLAAN 32	9042 GENT	VE 1/1	WEG	140
20	GENT	14	G	10C	NORTH SEA PORT FLANDERS	JOHN KENNEDYLAAN 32	9042 GENT	VE 1/1	GROND	7664
21	GENT	14	G	10A	NORTH SEA PORT FLANDERS	JOHN KENNEDYLAAN 32	9042 GENT	VE 1/1	WEG	123
22	GENT	14	G	4F	NORTH SEA PORT FLANDERS	JOHN KENNEDYLAAN 32	9042 GENT	VE 1/1	GROND	3721

Coördinaten tabel (Lambert 72)		X		Y	
Nr	Coördinaten	X	Y	Nr	Coördinaten
1	106299.98	204190.00		148	106970.24
2	106297.11	204193.00		149	106970.24
3	106297.11	204193.00		150	106970.24
4	106297.11	204193.00		151	106970.24
5	106297.11	204193.00		152	106970.24
6	106297.11	204193.00		153	106970.24
7	106297.11	204193.00		154	106970.24
8	106297.11	204193.00		155	106970.24
9	106297.11	204193.00		156	106970.24
10	106297.11	204193.00		157	106970.24
11	106297.11	204193.00		158	106970.24
12	106297.11	204193.00		159	106970.24
13	106297.11	204193.00		160	106970.24
14	106297.11	204193.00		161	106970.24
15	106297.11	204193.00		162	106970.24
16	106297.11	204193.00		163	106970.24
17	106297.11	204193.00		164	106970.24
18	106297.11	204193.00		165	106970.24
19	106297.11	204193.00		166	106970.24
20	106297.11	204193.00		167	106970.24
21	106297.11	204193.00		168	106970.24
22	106297.11	204193.00		169	106970.24
23	106297.11	204193.00		170	106970.24
24	106297.11	204193.00		171	106970.24
25	106297.11	204193.00		172	106970.24
26	106297.11	204193.00		173	106970.24
27	106297.11	204193.00		174	106970.24
28	106297.11	204193.00		175	106970.24
29	106297.11	204193.00		176	106970.24
30	106297.11	204193.00		177	106970.24
31	106297.11	204193.00		178	106970.24
32	106297.11	204193.00		179	106970.24
33	106297.11	204193.00		180	106970.24
34	106297.11	204193.00		181	106970.24
35	106297.11	204193.00		182	106970.24
36	106297.11	204193.00		183	106970.24
37	106297.11	204193.00		184	106970.24
38	106297.11	204193.00		185	106970.24
39	106297.11	204193.00		186	106970.24
40	106297.11	204193.00		187	106970.24
41	106297.11	204193.00		188	106970.24
42	106297.11	204193.00		189	106970.24
43	106297.11	204193.00		190	106970.24
44	106297.11	204193.00		191	106970.24
45	106297.11	204193.00		192	106970.24
46	106297.11	204193.00		193	106970.24
47	106297.11	204193.00		194	106970.24
48	106297.11	204193.00		195	106970.24
49	106297.11	204193.00		196	106970.24
50	106297.11	204193.00		197	106970.24
51	106297.11	204193.00		198	106970.24
52	106297.11	204193.00		199	106970.24
53	106297.11	204193.00		200	106970.24
54	106297.11	204193.00		201	106970.24
55	106297.11	204193.00		202	106970.24
56	106297.11	204193.00		203	106970.24
57	106297.11	204193.00		204	106970.24
58	106297.11	204193.00		205	106970.24
59	106297.11	204193.00		206	106970.24
60	106297.11	204193.00		207	106970.24
61	106297.11	204193.00		208	106970.24
62	106297.11	204193.00		209	106970.24
63	106297.11	204193.00		210	106970.24
64	106297.11	204193.00		211	106970.24
65	106297.11	204193.00		212	106970.24
66	106297.11	204193.00		213	106970.24
67	106297.11	204193.00		214	106970.24
68	106297.11	204193.00		215	106970.24
69	106297.11	204193.00		216	106970.24
70	106297.11	204193.00		217	106970.24
71	106297.11	204193.00		218	106970.24
72	106297.11	204193.00		219	106970.24
73	106297.11	204193.00		220	106970.24
74	106297.11	204193.00		221	106970.24
75	106297.11	204193.00		222	106970.24
76	106297.11	204193.00		223	106970.24
77	106297.11	204193.00		224	106970.24
78	106297.11	204193.00		225	106970.24
79	106297.11	204193.00		226	106970.24
80	106297.11	204193.00		227	106970.24
81	106297.11	204193.00		228	106970.24
82	106297.11	204193.00		229	106970.24
83	106297.11	204193.00		230	106970.24
84	106297.11	204193.00		231	106970.24
85	106297.11	204193.00		232	106970.24
86	106297.11	204193.00		233	106970.24
87	106297.11	204193.00		234	106970.24
88	106297.11	204193.00		235	106970.24
89	106297.11	204193.00		236	106970.24
90	106297.11	204193.00		237	106970.24
91	106297.11	204193.00		238	106970.24
92	106297.11	204193.00		239	106970.24
93	106297.11	204193.00		240	106970.24
94	106297.11	204193.00		241	106970.24
95	106297.11	204193.00		242	106970.24
96	106297.11	204193.00		243	106970.24
97	106297.11	204193.00		244	106970.24
98	106297.11	204193.00		245	106970.24
99	106297.11	204193.00		246	106970.24
100	106297.11	204193.00		247	106970.24
101	106297.11	204193.00		248	106970.24
102	106297.11	204193.00		249	106970.24
103	106297.11	204193.00		250	106970.24
104	106297.11	204193.00		251	106970.24
105	106297.11	204193.00		252	106970.24
106	106297.11	204193.00		253	106970.24
107	106297.11	204193.00		254	106970.24
108	106297.11	204193.00		255	106970.24
109	106297.11	204193.00		256	106970.24
110	106297.11	204193.00		257	106970.24
111	106297.11	204193.00		258	106970.24
112	106297.11	204193.00		259	106970.24
113	106297.11	204193.00		260	106970.24
114	106297.11	204193.00		261	106970.24
115	106297.11	204193.00		262	106970.24
116	106297.11	204193.00		263	106970.24
117	106297.11	204193.00		264	106970.24
118	106297.11	204193.00		265	106970.24
119	106297.11	204193.00		266	106970.24
120	106297.11	204193.00		267	106970.24
121	106297.11	204193.00		268	106970.24
122	106297.11	204193.00		269	106970.24
123	106297.11	204193.00		270	106970.24
124	106297.11	204193.00		271	106970.24
125	106297.11	204193.00		272	106970.24
126	106297.11	204193.00		273	106970.24
127	106297.11	204193.00		274	106970.24
128	106297.11	204193.00		275	106970.24



Innemingstabel							
Gegevens eigenaar							
Nr	Gemeente	Afdeling	Sectie	Perceel	Naam	Straat	In te nemen Opp. (m <sup>2</sup> )
1	GENT	14	G	340	NORTH SEA PORT FLANDERS	JOHN KENNEDYLAAN 32	516
2	GENT	14	G	947/DL	NORTH SEA PORT FLANDERS	JOHN KENNEDYLAAN 32	1121
3	GENT	14	G	928/DL	NORTH SEA PORT FLANDERS	JOHN KENNEDYLAAN 32	136
4	GENT	14	G	82D	NORTH SEA PORT FLANDERS	JOHN KENNEDYLAAN 32	8805
5	GENT	14	G	89A	NORTH SEA PORT FLANDERS	JOHN KENNEDYLAAN 32	6261
6	GENT	14	G	94E	NORTH SEA PORT FLANDERS	JOHN KENNEDYLAAN 32	5700
7	GENT	14	G	86B/DL	NORTH SEA PORT FLANDERS	JOHN KENNEDYLAAN 32	145
8	GENT	14	G	82B	NORTH SEA PORT FLANDERS	JOHN KENNEDYLAAN 32	5435
9	GENT	14	G	82C	NORTH SEA PORT FLANDERS	JOHN KENNEDYLAAN 32	1528
10	GENT	14	G	79E	NORTH SEA PORT FLANDERS	JOHN KENNEDYLAAN 32	9594
11	GENT	14	G	79D/DL	NORTH SEA PORT FLANDERS	JOHN KENNEDYLAAN 32	143
12	GENT	14	G	58D	NORTH SEA PORT FLANDERS	JOHN KENNEDYLAAN 32	8150
13	GENT	14	G	49B	NORTH SEA PORT FLANDERS	JOHN KENNEDYLAAN 32	3719
14	GENT	14	G	52A	NORTH SEA PORT FLANDERS	JOHN KENNEDYLAAN 32	7888
15	GENT	14	G	50E/DL	NORTH SEA PORT FLANDERS	JOHN KENNEDYLAAN 32	139
16	GENT	14	G	45B	NORTH SEA PORT FLANDERS	JOHN KENNEDYLAAN 32	6914
17	GENT	14	G	15A	NORTH SEA PORT FLANDERS	JOHN KENNEDYLAAN 32	5814
18	GENT	14	G	40B	NORTH SEA PORT FLANDERS	JOHN KENNEDYLAAN 32	9014
19	GENT	14	G	42A	NORTH SEA PORT FLANDERS	JOHN KENNEDYLAAN 32	140
20	GENT	14	G	10C	NORTH SEA PORT FLANDERS	JOHN KENNEDYLAAN 32	7664
21	GENT	14	G	10A	NORTH SEA PORT FLANDERS	JOHN KENNEDYLAAN 32	123
22	GENT	14	G	4F	NORTH SEA PORT FLANDERS	JOHN KENNEDYLAAN 32	3721

Coördinaten tabel (Lambert 72)	
X	Y
73	106954.26
74	106954.26
75	106954.26
76	106954.26
77	106954.26
78	106954.26
79	106954.26
80	106954.26
81	106954.26
82	106954.26
83	106954.26
84	106954.26
85	106954.26
86	106954.26
87	106954.26
88	106954.26
89	106954.26
90	106954.26
91	106954.26
92	106954.26
93	106954.26
94	106954.26
95	106954.26
96	106954.26
97	106954.26
98	106954.26
99	106954.26
100	106954.26

73	106954.26	205816.10
74	106954.26	205816.10
75	106954.26	205816.10
76	106954.26	205816.10
77	106954.26	205816.10
78	106954.26	205816.10
79	106954.26	205816.10
80	106954.26	205816.10
81	106954.26	205816.10
82	106954.26	205816.10
83	106954.26	205816.10
84	106954.26	205816.10
85	106954.26	205816.10
86	106954.26	205816.10
87	106954.26	205816.10
88	106954.26	205816.10
89	106954.26	205816.10
90	106954.26	205816.10
91	106954.26	205816.10
92	106954.26	205816.10
93	106954.26	205816.10
94	106954.26	205816.10
95	106954.26	205816.10
96	106954.26	205816.10
97	106954.26	205816.10
98	106954.26	205816.10
99	106954.26	205816.10
100	106954.26	205816.10

148	106970.72	206044.42
149	106970.72	206044.42
150	106970.72	206044.42
151	106970.72	206044.42
152	106970.72	206044.42
153	106970.72	206044.42
154	106970.72	206044.42
155	106970.72	206044.42
156	106970.72	206044.42
157	106970.72	206044.42
158	106970.72	206044.42
159	106970.72	206044.42
160	106970.72	206044.42
161	106970.72	206044.42
162	106970.72	206044.42
163	106970.72	206044.42
164	106970.72	206044.42
165	106970.72	206044.42
166	106970.72	206044.42
167	106970.72	206044.42
168	106970.72	206044.42
169	106970.72	206044.42
170	106970.72	206044.42
171	106970.72	206044.42
172	106970.72	206044.42
173	106970.72	206044.42
174	106970.72	206044.42
175	106970.72	206044.42
176	106970.72	206044.42
177	106970.72	206044.42
178	106970.72	206044.42
179	106970.72	206044.42
180	106970.72	206044.42


223	106974.88	206166.49
224	106974.88	206166.49
225	106974.88	206166.49
226	106974.88	206166.49
227	106974.88	206166.49
228	106974.88	206166.49
229	106974.88	206166.49
230	106974.88	206166.49
231	106974.88	206166.49
232	106974.88	206166.49
233	106974.88	206166.49
234	106974.88	206166.49
235	106974.88	206166.49
236	106974.88	206166.49
237	106974.88	206166.49
238	106974.88	206166.49
239	106974.88	206166.49
240	106974.88	206166.49
241	106974.88	206166.49
242	106974.88	206166.49
243	106974.88	206166.49
244	106974.88	206166.49
245	106974.88	206166.49
246	106974.88	206166.49
247	106974.88	206166.49
248	106974.88	206166.49
249	106974.88	206166.49
250	106974.88	206166.49

298	106979.54	206481.13
299	106979.54	206481.13
300	106979.54	206481.13
301	106979.54	206481.13
302	106979.54	206481.13
303	106979.54	206481.13
304	106979.54	206481.13
305	106979.54	206481.13
306	106979.54	206481.13
307	106979.54	206481.13
308	106979.54	206481.13
309	106979.54	206481.13
310	106979.54	206481.13
311	106979.54	206481.13
312	106979.54	206481.13
313	106979.54	206481.13
314	106979.54	206481.13
315	106979.54	206481.13
316	106979.54	206481.13
317	106979.54	206481.13
318	106979.54	206481.13
319	106979.54	206481.13
320	106979.54	206481.13
321	106979.54	206481.13
322	106979.54	206481.13
323	106979.54	206481.13
324	106979.54	206481.13
325	106979.54	206481.13
326	106979.54	206481.13
327	106979.54	206481.13
328	106979.54	206481.13
329	106979.54	206481.13
330	106979.54	206481.13

375	106979.54	206481.13
376	106979.54	206481.13
377	106979.54	206481.13
378	106979.54	206481.13
379	106979.54	206481.13
380	106979.54	206481.13
381	106979.54	206481.13
382	106979.54	206481.13
383	106979.54	206481.13
384	106979.54	206481.13
385	106979.54	206481.13
386	106979.54	206481.13
387	106979.54	206481.13
388	106979.54	206481.13
389	106979.54	206481.13
390	106979.54	206481.13
391	106979.54	206481.13
392	106979.54	206481.13
393	106979.54	206481.13
394	106979.54	206481.13
395	106979.54	206481.13
396	106979.54	206481.13
397	106979.54	206481.13
398	106979.54	206481.13
399	106979.54	206481.13
400	106979.54	206481.13
401	106979.54	206481.13
402	106979.54	206481.13
403	106979.54	206481.13
404	106979.54	206481.13
405	106979.54	206481.13
406	106979.54	206481.13
407	106979.54	206481.13
408	106979.54	206481.13
409	106979.54	206481.13
410	106979.54	206481.13

450	106979.54	206481.13
451	106979.54	206481.13
452	106979.54	206481.13
453	106979.54	206481.13
454	106979.54	206481.13
455	106979.54	206481.13
456	106979.54	206481.13
457	106979.54	206481.13
458	106979.54	206481.13
459	106979.54	206481.13
460	106979.54	206481.13
461	106979.54	206481.13
462	106979.54	206481.13
463	106979.54	206481.13
464	106979.54	206481.13
465	106979.54	206481.13
466	106979.54	206481.13
467	106979.54	206481.13
468	106979.54	206481.13
469	106979.54	206481.13
470	106979.54	206481.13
471	106979.54	206481.13
472	106979.54	206481.13
473	106979.54	206481.13
474	106979.54	206481.13
475	106979.54	206481.13
476	106979.54	206481.13
477	106979.54	206481.13
478	106979.54	206481.13
479	106979.54	206481.13
480	106979.54	206481.13
481	106979.54	206481.13
482	106979.54	206481.13
483	106979.54	206481.13
484	106979.54	206481.13
485	106979.54	206481.13
486	106979.54	206481.13
487	106979.54	206481.13
488	106979.54	206481.13
489	106979.54	206481.13
490	106979.54	206481.13

Gezien & goedgekeurd door:		Definitieve vaststelling GR	
Voorlopige vaststelling GR		Definitieve vaststelling GR	
Voorlopig vastgesteld door de gemeenteraad in de zitting van ...		Definitief vastgesteld door de gemeenteraad in de zitting van ...	
Openbaar onderzoek		Definitief vastgesteld door de gemeenteraad in de zitting van ...	
Het college van burgemeester en schepenen bevestigt dat onderhavig plan ter inzage van het publiek werd neergelegd van ..... tot .....			
Algemeen directeur van gemeente Evergem		Algemeen directeur van gemeente Evergem	
Danny Coene		Danny Coene	
De voorzitter van de gemeenteraad		De voorzitter van de gemeenteraad	
Rob Trension		Rob Trension	
Voor de burgemeester			
Lucas Van der Meersch		Algemeen directeur van gemeente Evergem	
Eerste Schepen en schepenen van Mobiliteit, Maatschap en Openbare werken		Danny Coene	
		De voorzitter van de gemeenteraad	
		Rob Trension	



asset		GEMEENTE EVERGEM	
Fortune De Kokerlaan 11, 9940 Evergem		EVERGEM	
<p>project</p> <p><b>CHRISTOFFEL COLUMBUSLAAN - ROOILIJNPLAN</b></p> <p>9000 Gent Provincie Oost-Vlaanderen</p>			
Ontwerpfase:		plannummer	
ROOILIJNPLAN		03	
Datum:		Dossiernummer Asset:	
2			

Innemingstabel										
Gegevens eigenaar										
Nr	Gemeente	Afdeling	Sectie	Perceel	Naam	Straat	Gemeente	Recht	Aard	In te nemen Opp. (m <sup>2</sup> )
1	14	G	34D	940	NORTH SEA PORT FLANDERS	JOHN KENNEDYLAAN 32	9042 GENT	VE 1/1	GROND	516
2	14	G	947/DL		NORTH SEA PORT FLANDERS	JOHN KENNEDYLAAN 32	9042 GENT	VE 1/1	GROND	1121
3	14	G	928/DL		NORTH SEA PORT FLANDERS	JOHN KENNEDYLAAN 32	9042 GENT	VE 1/1	WEG	136
4	14	G	82D		NORTH SEA PORT FLANDERS	JOHN KENNEDYLAAN 32	9042 GENT	VE 1/1	WEG	8805
5	14	G	89A		NORTH SEA PORT FLANDERS	JOHN KENNEDYLAAN 32	9042 GENT	VE 1/1	GROND	6261
6	14	G	94E		NORTH SEA PORT FLANDERS	JOHN KENNEDYLAAN 32	9042 GENT	VE 1/1	GRACHT	5700
7	14	G	86B/DL		NORTH SEA PORT FLANDERS	JOHN KENNEDYLAAN 32	9042 GENT	VE 1/1	WEG	145
8	14	G	82B		NORTH SEA PORT FLANDERS	JOHN KENNEDYLAAN 32	9042 GENT	VE 1/1	GROND	5435
9	14	G	82C		NORTH SEA PORT FLANDERS	JOHN KENNEDYLAAN 32	9042 GENT	VE 1/1	GROND	1528
10	14	G	79E		NORTH SEA PORT FLANDERS	JOHN KENNEDYLAAN 32	9042 GENT	VE 1/1	GRACHT	9594
11	14	G	79D/DL		NORTH SEA PORT FLANDERS	JOHN KENNEDYLAAN 32	9042 GENT	VE 1/1	WEG	142
12	14	G	58D		NORTH SEA PORT FLANDERS	JOHN KENNEDYLAAN 32	9042 GENT	VE 1/1	WEG	8150
13	14	G	49B		NORTH SEA PORT FLANDERS	JOHN KENNEDYLAAN 32	9042 GENT	VE 1/1	WEG	3719
14	14	G	52A		NORTH SEA PORT FLANDERS	JOHN KENNEDYLAAN 32	9042 GENT	VE 1/1	GRACHT	7888
15	14	G	50E/DL		NORTH SEA PORT FLANDERS	JOHN KENNEDYLAAN 32	9042 GENT	VE 1/1	GROND	1391
16	14	G	45B		NORTH SEA PORT FLANDERS	JOHN KENNEDYLAAN 32	9042 GENT	VE 1/1	GROND	6901
17	14	G	15A		NORTH SEA PORT FLANDERS	JOHN KENNEDYLAAN 32	9042 GENT	VE 1/1	WEG	5814
18	14	G	40B		NORTH SEA PORT FLANDERS	JOHN KENNEDYLAAN 32	9042 GENT	VE 1/1	GRACHT	9014
19	14	G	42A		NORTH SEA PORT FLANDERS	JOHN KENNEDYLAAN 32	9042 GENT	VE 1/1	WEG	140
20	14	G	10C		NORTH SEA PORT FLANDERS	JOHN KENNEDYLAAN 32	9042 GENT	VE 1/1	GROND	7664
21	14	G	10A		NORTH SEA PORT FLANDERS	JOHN KENNEDYLAAN 32	9042 GENT	VE 1/1	WEG	123
22	14	G	4F		NORTH SEA PORT FLANDERS	JOHN KENNEDYLAAN 32	9042 GENT	VE 1/1	GROND	3721

Coördinaten tabel (Lambert 72)	
X	Y
73	106754.25
74	106754.26
75	106754.27
76	106754.28
77	106754.29
78	106754.30
79	106754.31
80	106754.32
81	106754.33
82	106754.34
83	106754.35
84	106754.36
85	106754.37
86	106754.38
87	106754.39
88	106754.40
89	106754.41
90	106754.42
91	106754.43
92	106754.44
93	106754.45
94	106754.46
95	106754.47
96	106754.48
97	106754.49
98	106754.50
99	106754.51
100	106754.52
101	106754.53
102	106754.54
103	106754.55
104	106754.56
105	106754.57
106	106754.58
107	106754.59
108	106754.60
109	106754.61
110	106754.62
111	106754.63
112	106754.64
113	106754.65
114	106754.66
115	106754.67
116	106754.68
117	106754.69
118	106754.70
119	106754.71
120	106754.72
121	106754.73
122	106754.74
123	106754.75
124	106754.76
125	106754.77
126	106754.78
127	106754.79
128	106754.80
129	106754.81
130	106754.82
131	106754.83
132	106754.84
133	106754.85
134	106754.86
135	106754.87
136	106754.88
137	106754.89
138	106754.90
139	106754.91
140	106754.92
141	106754.93
142	106754.94
143	106754.95
144	106754.96
145	106754.97
146	106754.98
147	106754.99
148	106755.00
149	106755.01
150	106755.02
151	106755.03
152	106755.04
153	106755.05
154	106755.06
155	106755.07
156	106755.08
157	106755.09
158	106755.10
159	106755.11
160	106755.12
161	106755.13
162	106755.14
163	106755.15
164	106755.16
165	106755.17
166	106755.18
167	106755.19
168	106755.20
169	106755.21
170	106755.22
171	106755.23
172	106755.24
173	106755.25
174	106755.26
175	106755.27
176	106755.28
177	106755.29
178	106755.30
179	106755.31
180	106755.32
181	106755.33
182	106755.34
183	106755.35
184	106755.36
185	106755.37
186	106755.38
187	106755.39
188	106755.40
189	106755.41
190	106755.42
191	106755.43
192	106755.44
193	106755.45
194	106755.46
195	106755.47
196	106755.48
197	106755.49
198	106755.50
199	106755.51
200	106755.52
201	106755.53
202	106755.54
203	106755.55
204	106755.56
205	106755.57
206	106755.58
207	106755.59
208	106755.60
209	106755.61
210	106755.62
211	106755.63
212	106755.64
213	106755.65
214	106755.66
215	106755.67
216	106755.68
217	106755.69
218	106755.70
219	106755.71
220	106755.72
221	106755.73
222	106755.74
223	106755.75
224	106755.76
225	106755.77
226	106755.78
227	106755.79
228	106755.80
229	106755.81
230	106755.82
231	106755.83
232	106755.84
233	106755.85
234	106755.86
235	106755.87
236	106755.88
237	106755.89
238	106755.90
239	106755.91
240	106755.92
241	106755.93
242	106755.94
243	106755.95
244	106755.96
245	106755.97
246	106755.98
247	106755.99
248	106756.00
249	106756.01
250	106756.02
251	106756.03
252	106756.04
253	106756.05
254	106756.06
255	106756.07
256	106756.08
257	106756.09
258	106756.10
259	106756.11
260	106756.12
261	106756.13
262	106756.14
263	106756.15
264	106756.16
265	106756.17
266	106756.18
267	106756.19
268	106756.20
269	106756.21
270	106756.22
271	106756.23
272	106756.24
273	106756.25
274	106756.26
275	106756.27
276	106756.28
277	106756.29
278	106756.30
279	106756.31
280	106756.32
281	106756.33
282	106756.34
283	106756.35
284	106756.36
285	106756.37
286	106756.38
287	106756.39
288	106756.40
289	106756.41
290	106756.42
291	106756.43
292	106756.44
293	106756.45
294	106756.46
295	106756.47
296	106756.48
297	106756.49
298	106756.50
299	106756.51
300	106756.52
301	106756.53
302	106756.54
303	106756.55
304	106756.56
305	106756.57
306	106756.58
307	106756.59
308	106756.60
309	106756.61
310	106756.62
311	106756.63
312	106756.64
313	106756.65
314	106756.66
315	106756.67
316	106756.68
317	106756.69
318	106756.70
319	106756.71
320	106756.72
321	106756.73
322	106756.74
323	106756.75
324	106756.76
325	106756.77
326	106756.78
327	106756.79
328	106756.80
329	106756.81
330	106756.82
331	106756.83
332	106756.84
333	106756.85
334	106756.86
335	106756.87
336	106756.88
337	106756.89
338	106756.90
339	106756.91
340	106756.92
341	106756.93
342	106756.94
343	106756.95
344	106756.96
345	106756.97
346	106756.98
347	106756.99
348	106757.00
349	106757.01
350	106757.02
351	106757.03
352	106757.04
353	106757.05
354	106757.06
355	106757.07
356	106757.08
357	106757.09
358	106757.10
359	106757.11
360	106757.12
361	106757.13
362	106757.14
363	106757.15
364	106757.16
365	106757.17
366	106757.18
367	106757.19
368	106757.20
369	106757.21
370	106757.22
371	106757.23
372	106757.24
373	106757.25
374	106757.26
375	106757.27
376	106757.28
377	106757.29
378	106757.30
379	106757.31
380	106757.32
381	106757.33
382	106757.34
383	106757.35
384	106757.36
385	106757.37
386	106757.38
387	106757.39
388	106757.40
389	106757.41
390	106757.42
391	106757.43
392	106757.44
393	106757.45
394	106757.46
395	106757.47
396	106757.48
397	106757.49
398	106757.50
399	106757.51
400	106757.52
401	106757.53
402	106757.54
403	106757.55
404	106757.56
405	106757.57
406	106757.58
407	106757.59
408	106757.60
409	106757.61
410	106757.62
411	106757.63
412	106757.64
413	106757.65
414	106757.66
415	106757.67
416	106757.68
417	106757.69
418	106757.70
419	106757.71
420	106757.72
421	106757.73
422	106757.74
423	106757.75
424	106757.76
425	106757.77
426	106757.78
427	106757.79
428	106757.80
429	106757.81
430	106757.82
431	106757.83
432	106757.84
433	106757.85
434	106757.86
435	106757.87
436	106757.88
437	106757.8

Innemingstabel							
Gegevens eigenaar							
Nr	Gemeente	Afdeling	Sectie	Perceel	Naam	Straat	In te nemen Opp. (m²)
1	GENT	14	G	340	NORTH SEA PORT FLANDERS	JOHN KENNEDYLAAN 32	516
2	GENT	14	G	949/DL	NORTH SEA PORT FLANDERS	JOHN KENNEDYLAAN 32	1121
3	GENT	14	G	928/DL	NORTH SEA PORT FLANDERS	JOHN KENNEDYLAAN 32	136
4	GENT	14	G	82D	NORTH SEA PORT FLANDERS	JOHN KENNEDYLAAN 32	8805
5	GENT	14	G	89A	NORTH SEA PORT FLANDERS	JOHN KENNEDYLAAN 32	6261
6	GENT	14	G	94E	NORTH SEA PORT FLANDERS	JOHN KENNEDYLAAN 32	5700
7	GENT	14	G	86B/DL	NORTH SEA PORT FLANDERS	JOHN KENNEDYLAAN 32	145
8	GENT	14	G	82B	NORTH SEA PORT FLANDERS	JOHN KENNEDYLAAN 32	5435
9	GENT	14	G	82C	NORTH SEA PORT FLANDERS	JOHN KENNEDYLAAN 32	1528
10	GENT	14	G	79E	NORTH SEA PORT FLANDERS	JOHN KENNEDYLAAN 32	9594
11	GENT	14	G	79D/DL	NORTH SEA PORT FLANDERS	JOHN KENNEDYLAAN 32	142
12	GENT	14	G	58D	NORTH SEA PORT FLANDERS	JOHN KENNEDYLAAN 32	8150
13	GENT	14	G	49B	NORTH SEA PORT FLANDERS	JOHN KENNEDYLAAN 32	3719
14	GENT	14	G	52A	NORTH SEA PORT FLANDERS	JOHN KENNEDYLAAN 32	7888
15	GENT	14	G	50E/DL	NORTH SEA PORT FLANDERS	JOHN KENNEDYLAAN 32	139
16	GENT	14	G	45B	NORTH SEA PORT FLANDERS	JOHN KENNEDYLAAN 32	6904
17	GENT	14	G	15A	NORTH SEA PORT FLANDERS	JOHN KENNEDYLAAN 32	5814
18	GENT	14	G	40B	NORTH SEA PORT FLANDERS	JOHN KENNEDYLAAN 32	9014
19	GENT	14	G	42A	NORTH SEA PORT FLANDERS	JOHN KENNEDYLAAN 32	140
20	GENT	14	G	1C	NORTH SEA PORT FLANDERS	JOHN KENNEDYLAAN 32	7664
21	GENT	14	G	10A	NORTH SEA PORT FLANDERS	JOHN KENNEDYLAAN 32	123
22	GENT	14	G	4F	NORTH SEA PORT FLANDERS	JOHN KENNEDYLAAN 32	3721

Coördinaten tabel (Lambert 72)		Coördinaten tabel		Coördinaten tabel		Coördinaten tabel		Coördinaten tabel		Coördinaten tabel		Coördinaten tabel		Coördinaten tabel		Coördinaten tabel		Coördinaten tabel		Coördinaten tabel		Coördinaten tabel																																																																																																																																																																																																																																																																																																																																																																																																																																																																																																																																																																																																																																																																																																																																														
X	Y	X	Y	X	Y	X	Y	X	Y	X	Y	X	Y	X	Y	X	Y	X	Y	X	Y	X	Y																																																																																																																																																																																																																																																																																																																																																																																																																																																																																																																																																																																																																																																																																																																																													
73	106974.20	206814.10	148	106970.72	206904.42	223	106978.88	206760.48	298	106979.54	206841.13	373	106973.12	206762.51	450	106979.21	206960.68	526	106976.25	206860.27	602	106977.26	206833.91	677	106976.48	206900.45	754	106976.58	206900.45	830	106976.58	206900.45	906	106976.58	206900.45	982	106976.58	206900.45	1058	106976.58	206900.45	1134	106976.58	206900.45	1210	106976.58	206900.45	1286	106976.58	206900.45	1362	106976.58	206900.45	1438	106976.58	206900.45	1514	106976.58	206900.45	1590	106976.58	206900.45	1666	106976.58	206900.45	1742	106976.58	206900.45	1818	106976.58	206900.45	1894	106976.58	206900.45	1970	106976.58	206900.45	2046	106976.58	206900.45	2122	106976.58	206900.45	2198	106976.58	206900.45	2274	106976.58	206900.45	2350	106976.58	206900.45	2426	106976.58	206900.45	2502	106976.58	206900.45	2578	106976.58	206900.45	2654	106976.58	206900.45	2730	106976.58	206900.45	2806	106976.58	206900.45	2882	106976.58	206900.45	2958	106976.58	206900.45	3034	106976.58	206900.45	3110	106976.58	206900.45	3186	106976.58	206900.45	3262	106976.58	206900.45	3338	106976.58	206900.45	3414	106976.58	206900.45	3490	106976.58	206900.45	3566	106976.58	206900.45	3642	106976.58	206900.45	3718	106976.58	206900.45	3794	106976.58	206900.45	3870	106976.58	206900.45	3946	106976.58	206900.45	4022	106976.58	206900.45	4098	106976.58	206900.45	4174	106976.58	206900.45	4250	106976.58	206900.45	4326	106976.58	206900.45	4402	106976.58	206900.45	4478	106976.58	206900.45	4554	106976.58	206900.45	4630	106976.58	206900.45	4706	106976.58	206900.45	4782	106976.58	206900.45	4858	106976.58	206900.45	4934	106976.58	206900.45	5010	106976.58	206900.45	5086	106976.58	206900.45	5162	106976.58	206900.45	5238	106976.58	206900.45	5314	106976.58	206900.45	5390	106976.58	206900.45	5466	106976.58	206900.45	5542	106976.58	206900.45	5618	106976.58	206900.45	5694	106976.58	206900.45	5770	106976.58	206900.45	5846	106976.58	206900.45	5922	106976.58	206900.45	5998	106976.58	206900.45	6074	106976.58	206900.45	6150	106976.58	206900.45	6226	106976.58	206900.45	6302	106976.58	206900.45	6378	106976.58	206900.45	6454	106976.58	206900.45	6530	106976.58	206900.45	6606	106976.58	206900.45	6682	106976.58	206900.45	6758	106976.58	206900.45	6834	106976.58	206900.45	6910	106976.58	206900.45	6986	106976.58	206900.45	7062	106976.58	206900.45	7138	106976.58	206900.45	7214	106976.58	206900.45	7290	106976.58	206900.45	7366	106976.58	206900.45	7442	106976.58	206900.45	7518	106976.58	206900.45	7594	106976.58	206900.45	7670	106976.58	206900.45	7746	106976.58	206900.45	7822	106976.58	206900.45	7898	106976.58	206900.45	7974	106976.58	206900.45	8050	106976.58	206900.45	8126	106976.58	206900.45	8202	106976.58	206900.45	8278	106976.58	206900.45	8354	106976.58	206900.45	8430	106976.58	206900.45	8506	106976.58	206900.45	8582	106976.58	206900.45	8658	106976.58	206900.45	8734	106976.58	206900.45	8810	106976.58	206900.45	8886	106976.58	206900.45	8962	106976.58	206900.45	9038	106976.58	206900.45	9114	106976.58	206900.45	9190	106976.58	206900.45	9266	106976.58	206900.45	9342	106976.58	206900.45	9418	106976.58	206900.45	9494	106976.58	206900.45	9570	106976.58	206900.45	9646	106976.58	206900.45	9722	106976.58	206900.45	9798	106976.58	206900.45	9874	106976.58	206900.45	9950	106976.58	206900.45	10026	106976.58	206900.45	10102	106976.58	206900.45	10178	106976.58	206900.45	10254	106976.58	206900.45	10330	106976.58	206900.45	10406	106976.58	206900.45	10482	106976.58	206900.45	10558	106976.58	206900.45	10634	106976.58	206900.45	10710	106976.58	206900.45	10786	106976.58	206900.45	10862	106976.58	206900.45	10938	106976.58	206900.45	11014	106976.58	206900.45	11090	106976.58	206900.45	11166	106976.58	206900.45	11242	106976.58	206900.45	11318	106976.58	206900.45	11394	106976.58	206900.45	11470	106976.58	206900.45	11546	106976.58	206900.45	11622	106976.58	206900.45	11698	106976.58	206900.45	11774	106976.58	206900.45	11850	106976.58	206900.45	11926	106976.58	206900.45	12002	106976.58	206900.45	12078	106976.58	206900.45	12154	106976.58	206900.45	12230	106976.58	206900.45	12306	106976.58	206900.45	12382	106976.58	206900.45	12458	106976.58	206900.45	12534	106976.58	206900.45	12610	106976.58	206900.45	12686	106976.58	206900.45	12762	106976.58	206900.45	12838	106976.58	206900.45	12914	106976.58	206900.45	12990	106976.58	206900.45	13066	106976.58	206900.45	13142	106976.58	206900.45	13218	106976.58	206900.45	13294	106976.58	206900.45	13370	106976.58	206900.45	13446	106976.58	206900.45	13522	106976.58	206900.45	13598	106976.58	206900.45	13674	106976.58	206900.45	13750	106976.58	206900.45	13826	106976.58	206900.45	13902	106976.58	206900.45	13978	106976.58	206900.45	14054	106976.58	206900.45	14130	106976.58	206900.45	14206	106976.58	206900.45	14282	106976.58	206900.45	14358	106976.58	206900.45	14434	106976.58	206900.45	14510	106976.58	206900.45	14586	106976.58	206900.45	14662	106976.58	206900.45	14738	106976.58	206900.45	14814	106976.58	206900.45	14890	106976.58	206900.45	14966	106976.58	206900.45	15042	106976.58	206900.45	15118	106976.58	206900.45	15194	106976.58	206900.45	15270	106976.58	206900.45	15346	106976.58	206900.45	15422	106976.58	206900.45	15498	106976.58	206900.45	15574	106976.58	206900.45	15650	106976.58	206900.45	15726	106976.58	206900.45	15802	106976.58	206900.45	15878	106976.58	206900.45	15954	106976.58	206900.45	16030	106976.58	206900.45	16106	106976.58	206900.45	16182	106976.58	206900.45	16258	106976.58	206900.45	16334	106976.58	206900.45	16410	106976.58	206900.45	16486	106976.58	206900.45	16562	106976.58	206900.45	16638	106976.58	206900.45	16714	106976.58	206900.45	16790	106976.58	206900.45	16866	106976.58	206900.45	16942	106976.58	206900.45	17018	106976.58	206900.45	17094	106976.58	206900.45	17170	106976.58	206900.45	17246	106976.58	206900.45	17322	106976.58	206900.45	17398	106976.58	206900.45	17474	106976.58	206900.45	17550	106976.58	206900.45	17626	106976.58	206900.45	17702	106976.58	206900.45	17778	106976.58	206900.45	17854	106976.58	206900.45	17930	106976.58	206900.45	18006	106976.58	206900.45	18082	106976.58	206900.45	18158	106976.58	206900.45	18234	106976.58	206900.45	18310	106976.58	206900.45	18386	106976.58	206900.45	18462	106976.58	206900.45	18538	106976.58	206900.45	18614	106976.58	206900.45	18690	106976.58	206900.45	18766	106976.58	206900.45</



Innemingstabel										
Gegevens eigenaar										
Nr	Gemeente	Afdeling	Sectie	Perceel	Naam	Straat	Gemeente	Recht	Aard	In te nemen Opp. (m <sup>2</sup> )
1	GENT	14	G	340	NORTH SEA PORT FLANDERS	JOHN KENNEDYLAAN 32	9042 GENT	VE 1/1	GROND	516
2	GENT	14	G	947/DL	NORTH SEA PORT FLANDERS	JOHN KENNEDYLAAN 32	9042 GENT	VE 1/1	GROND	1121
3	GENT	14	G	928/DL	NORTH SEA PORT FLANDERS	JOHN KENNEDYLAAN 32	9042 GENT	VE 1/1	WEG	136
4	GENT	14	G	82D	NORTH SEA PORT FLANDERS	JOHN KENNEDYLAAN 32	9042 GENT	VE 1/1	WEG	8805
5	GENT	14	G	89A	NORTH SEA PORT FLANDERS	JOHN KENNEDYLAAN 32	9042 GENT	VE 1/1	GROND	6261
6	GENT	14	G	94E	NORTH SEA PORT FLANDERS	JOHN KENNEDYLAAN 32	9042 GENT	VE 1/1	GRACHT	5050
7	GENT	14	G	86B/DL	NORTH SEA PORT FLANDERS	JOHN KENNEDYLAAN 32	9042 GENT	VE 1/1	WEG	145
8	GENT	14	G	82B	NORTH SEA PORT FLANDERS	JOHN KENNEDYLAAN 32	9042 GENT	VE 1/1	GROND	5435
9	GENT	14	G	82C	NORTH SEA PORT FLANDERS	JOHN KENNEDYLAAN 32	9042 GENT	VE 1/1	GROND	1528
10	GENT	14	G	79E	NORTH SEA PORT FLANDERS	JOHN KENNEDYLAAN 32	9042 GENT	VE 1/1	GRACHT	9594
11	GENT	14	G	79D/DL	NORTH SEA PORT FLANDERS	JOHN KENNEDYLAAN 32	9042 GENT	VE 1/1	WEG	143
12	GENT	14	G	58D	NORTH SEA PORT FLANDERS	JOHN KENNEDYLAAN 32	9042 GENT	VE 1/1	WEG	8150
13	GENT	14	G	49B	NORTH SEA PORT FLANDERS	JOHN KENNEDYLAAN 32	9042 GENT	VE 1/1	WEG	3719
14	GENT	14	G	52A	NORTH SEA PORT FLANDERS	JOHN KENNEDYLAAN 32	9042 GENT	VE 1/1	GRACHT	7888
15	GENT	14	G	50E/DL	NORTH SEA PORT FLANDERS	JOHN KENNEDYLAAN 32	9042 GENT	VE 1/1	GROND	1309
16	GENT	14	G	45B	NORTH SEA PORT FLANDERS	JOHN KENNEDYLAAN 32	9042 GENT	VE 1/1	GROND	6914
17	GENT	14	G	15A	NORTH SEA PORT FLANDERS	JOHN KENNEDYLAAN 32	9042 GENT	VE 1/1	WEG	5814
18	GENT	14	G	40B	NORTH SEA PORT FLANDERS	JOHN KENNEDYLAAN 32	9042 GENT	VE 1/1	GRACHT	9014
19	GENT	14	G	42A	NORTH SEA PORT FLANDERS	JOHN KENNEDYLAAN 32	9042 GENT	VE 1/1	WEG	140
20	GENT	14	G	10C	NORTH SEA PORT FLANDERS	JOHN KENNEDYLAAN 32	9042 GENT	VE 1/1	GROND	7664
21	GENT	14	G	10A	NORTH SEA PORT FLANDERS	JOHN KENNEDYLAAN 32	9042 GENT	VE 1/1	WEG	123
22	GENT	14	G	4F	NORTH SEA PORT FLANDERS	JOHN KENNEDYLAAN 32	9042 GENT	VE 1/1	GROND	3721

Coördinaten tabel (Lambert 72)		
X	Y	
73	106794.26	205816.10
74	106794.26	205816.45
75	106823.00	205816.45
76	106823.00	205816.80
77	106851.74	205816.80
78	106851.74	205817.15
79	106880.48	205817.15
80	106880.48	205817.50
81	106909.22	205817.50
82	106909.22	205817.85
83	106937.96	205817.85
84	106937.96	205818.20
85	106966.70	205818.20
86	106966.70	205818.55
87	106995.44	205818.55
88	106995.44	205818.90
89	107024.18	205818.90
90	107024.18	205819.25
91	107052.92	205819.25
92	107052.92	205819.60
93	107081.66	205819.60
94	107081.66	205820.00
95	107110.40	205820.00
96	107110.40	205820.35
97	107139.14	205820.35
98	107139.14	205820.70
99	107167.88	205820.70
100	107167.88	205821.05
101	107196.62	205821.05
102	107196.62	205821.40
103	107225.36	205821.40
104	107225.36	205821.75
105	107254.10	205821.75
106	107254.10	205822.10
107	107282.84	205822.10
108	107282.84	205822.45
109	107311.58	205822.45
110	107311.58	205822.80
111	107340.32	205822.80
112	107340.32	205823.15
113	107369.06	205823.15
114	107369.06	205823.50
115	107397.80	205823.50
116	107397.80	205823.85
117	107426.54	205823.85
118	107426.54	205824.20
119	107455.28	205824.20
120	107455.28	205824.55
121	107484.02	205824.55
122	107484.02	205824.90
123	107512.76	205824.90
124	107512.76	205825.25
125	107541.50	205825.25
126	107541.50	205825.60
127	107570.24	205825.60
128	107570.24	205825.95
129	107598.98	205825.95
130	107598.98	205826.30
131	107627.72	205826.30
132	107627.72	205826.65
133	107656.46	205826.65
134	107656.46	205827.00
135	107685.20	205827.00
136	107685.20	205827.35
137	107713.94	205827.35
138	107713.94	205827.70
139	107742.68	205827.70
140	107742.68	205828.05
141	107771.42	205828.05
142	107771.42	205828.40
143	107800.16	205828.40
144	107800.16	205828.75
145	107828.90	205828.75
146	107828.90	205829.10
147	107857.64	205829.10
148	107857.64	205829.45
149	107886.38	205829.45
150	107886.38	205829.80
151	107915.12	205829.80
152	107915.12	205830.15
153	107943.86	205830.15
154	107943.86	205830.50
155	107972.60	205830.50
156	107972.60	205830.85
157	108001.34	205830.85
158	108001.34	205831.20
159	108030.08	205831.20
160	108030.08	205831.55
161	108058.82	205831.55
162	108058.82	205831.90
163	108087.56	205831.90
164	108087.56	205832.25
165	108116.30	205832.25
166	108116.30	205832.60
167	108145.04	205832.60
168	108145.04	205832.95
169	108173.78	205832.95
170	108173.78	205833.30
171	108202.52	205833.30
172	108202.52	205833.65
173	108231.26	205833.65
174	108231.26	205834.00
175	108260.00	205834.00
176	108260.00	205834.35
177	108288.74	205834.35
178	108288.74	205834.70
179	108317.48	205834.70
180	108317.48	205835.05
181	108346.22	205835.05
182	108346.22	205835.40
183	108374.96	205835.40
184	108374.96	205835.75
185	108403.70	205835.75
186	108403.70	205836.10
187	108432.44	205836.10
188	108432.44	205836.45
189	108461.18	205836.45
190	108461.18	205836.80
191	108489.92	205836.80
192	108489.92	205837.15
193	108518.66	205837.15
194	108518.66	205837.50
195	108547.40	205837.50
196	108547.40	205837.85
197	108576.14	205837.85
198	108576.14	205838.20
199	108604.88	205838.20
200	108604.88	205838.55
201	108633.62	205838.55
202	108633.62	205838.90
203	108662.36	205838.90
204	108662.36	205839.25
205	108691.10	205839.25
206	108691.10	205839.60
207	108719.84	205839.60
208	108719.84	205840.00
209	108748.58	205840.00
210	108748.58	205840.35
211	108777.32	205840.35
212	108777.32	205840.70
213	108806.06	205840.70
214	108806.06	205841.05
215	108834.80	205841.05
216	108834.80	205841.40
217	108863.54	205841.40
218	108863.54	205841.75
219	108892.28	205841.75
220	108892.28	205842.10
221	108921.02	205842.10
222	108921.02	205842.45
223	108949.76	205842.45
224	108949.76	205842.80
225	108978.50	205842.80
226	108978.50	205843.15
227	109007.24	205843.15
228	109007.24	205843.50
229	109035.98	205843.50
230	109035.98	205843.85
231	109064.72	205843.85
232	109064.72	205844.20
233	109093.46	205844.20
234	109093.46	205844.55
235	109122.20	205844.55
236	109122.20	205844.90
237	109150.94	205844.90
238	109150.94	205845.25
239	109179.68	205845.25
240	109179.68	205845.60
241	109208.42	205845.60
242	109208.42	205845.95
243	109237.16	205845.95
244	109237.16	205846.30
245	109265.90	205846.30
246	109265.90	205846.65
247	109294.64	205846.65
248	109294.64	205847.00
249	109323.38	205847.00
250	109323.38	205847.35
251	109352.12	205847.35
252	109352.12	205847.70
253	109380.86	205847.70
254	109380.86	205848.05
255	109409.60	205848.05
256	109409.60	205848.40
257	109438.34	205848.40
258	109438.34	205848.75
259	109467.08	205848.75
260	109467.08	205849.10
261	109495.82	205849.10
262	109495.82	205849.45
263	109524.56	205849.45
264	109524.56	205849.80
265	109553.30	205849.80
266	109553.30	205850.15
267	109582.04	205850.15
268	109582.04	205850.50
269	109610.78	205850.50
270	109610.78	205850.85
271	109639.52	205850.85
272	109639.52	205851.20
273	109668.26	205851.20
274	109668.26	205851.55
275	109697.00	205851.55
276	109697.00	205851.90
277	109725.74	205851.90
278	109725.74	205852.25
279	109754.48	205852.25
280	109754.48	205852.60
281	109783.22	205852.60
282	109783.22	205852.95
283	109811.96	205852.95
284	109811.96	205853.30
285	109840.70	205853.30
286	109840.70	205853.65
287	109869.44	205853.65
288	109869.44	205854.00
289	109898.18	205854.00
290	109898.18	205854.35
291	109926.92	205854.35
292	109926.92	205854.70
293	109955.66	205854.70
294	109955.66	205855.05
295	109984.40	205855.05
296	109984.40	205855.40
297	110013.14	205855.40
298	110013.14	205855.75
299	110041.88	205855.75
300	110041.88	205856.10
301	110070.62	205856.10
302	110070.62	205856.45
303	110099.36	205856.45
304	110099.36	205856.80
305	110128.10	205856.80
306	110128.10	205



Innessingstabel										
Kadasternummer			Gegevens eigenaar							
Nr	Gemeente	Afdeling	Sectie	Perceel	Naam	Straat	Gemeente	Recht	Aard	In te nemen Opp. (m <sup>2</sup> )
1	GENT	14	G	94D	NORTH SEA PORT FLANDERS	JOHN KENNEDYLAAN 32	9042 GENT	VE 1/1	GROND	516
2	GENT	14	G	94F/DL	NORTH SEA PORT FLANDERS	JOHN KENNEDYLAAN 32	9042 GENT	VE 1/1	GROND	1121
3	GENT	14	G	92B/DL	NORTH SEA PORT FLANDERS	JOHN KENNEDYLAAN 32	9042 GENT	VE 1/1	WEG	136
4	GENT	14	G	82D	NORTH SEA PORT FLANDERS	JOHN KENNEDYLAAN 32	9042 GENT	VE 1/1	WEG	8805
5	GENT	14	G	89A	NORTH SEA PORT FLANDERS	JOHN KENNEDYLAAN 32	9042 GENT	VE 1/1	GROND	6261
6	GENT	14	G	94E	NORTH SEA PORT FLANDERS	JOHN KENNEDYLAAN 32	9042 GENT	VE 1/1	GRACHT	5700
7	GENT	14	G	86B/DL	NORTH SEA PORT FLANDERS	JOHN KENNEDYLAAN 32	9042 GENT	VE 1/1	WEG	145
8	GENT	14	G	82B	NORTH SEA PORT FLANDERS	JOHN KENNEDYLAAN 32	9042 GENT	VE 1/1	GROND	5435
9	GENT	14	G	82C	NORTH SEA PORT FLANDERS	JOHN KENNEDYLAAN 32	9042 GENT	VE 1/1	GROND	1528
10	GENT	14	G	79E	NORTH SEA PORT FLANDERS	JOHN KENNEDYLAAN 32	9042 GENT	VE 1/1	GRACHT	9594
11	GENT	14	G	79D/DL	NORTH SEA PORT FLANDERS	JOHN KENNEDYLAAN 32	9042 GENT	VE 1/1	WEG	142
12	GENT	14	G	58D	NORTH SEA PORT FLANDERS	JOHN KENNEDYLAAN 32	9042 GENT	VE 1/1	WEG	8150
13	GENT	14	G	49B	NORTH SEA PORT FLANDERS	JOHN KENNEDYLAAN 32	9042 GENT	VE 1/1	WEG	3719
14	GENT	14	G	52A	NORTH SEA PORT FLANDERS	JOHN KENNEDYLAAN 32	9042 GENT	VE 1/1	GRACHT	7888
15	GENT	14	G	50E/DL	NORTH SEA PORT FLANDERS	JOHN KENNEDYLAAN 32	9042 GENT	VE 1/1	GROND	139
16	GENT	14	G	45B	NORTH SEA PORT FLANDERS	JOHN KENNEDYLAAN 32	9042 GENT	VE 1/1	GROND	6904
17	GENT	14	G	15A	NORTH SEA PORT FLANDERS	JOHN KENNEDYLAAN 32	9042 GENT	VE 1/1	WEG	5814
18	GENT	14	G	40B	NORTH SEA PORT FLANDERS	JOHN KENNEDYLAAN 32	9042 GENT	VE 1/1	GRACHT	9014
19	GENT	14	G	42A	NORTH SEA PORT FLANDERS	JOHN KENNEDYLAAN 32	9042 GENT	VE 1/1	WEG	140
20	GENT	14	G	10C	NORTH SEA PORT FLANDERS	JOHN KENNEDYLAAN 32	9042 GENT	VE 1/1	GROND	7664
21	GENT	14	G	10A	NORTH SEA PORT FLANDERS	JOHN KENNEDYLAAN 32	9042 GENT	VE 1/1	WEG	123
22	GENT	14	G	4F	NORTH SEA PORT FLANDERS	JOHN KENNEDYLAAN 32	9042 GENT	VE 1/1	GROND	3721

Coördinaten tabel (Lambert 72)		
X	Y	
74	106754.26	205616.10
75	106633.00	205608.68
76	106629.98	205610.00
77	106646.62	205619.03
78	106648.87	205626.54
79	106625.98	205618.18
80	106659.76	205630.57
81	106656.86	205643.83
82	106656.28	205622.07
83	106646.41	205626.05
84	106646.41	205626.05
85	106646.41	205626.05
86	106646.41	205626.05
87	106646.41	205626.05
88	106646.41	205626.05
89	106646.41	205626.05
90	106646.41	205626.05
91	106646.41	205626.05
92	106646.41	205626.05
93	106646.41	205626.05
94	106646.41	205626.05
95	106646.41	205626.05
96	106646.41	205626.05
97	106646.41	205626.05
98	106646.41	205626.05
99	106646.41	205626.05
100	106646.41	205626.05

73	106754.26	205616.10
74	106754.26	205616.10
75	106754.26	205616.10
76	106754.26	205616.10
77	106754.26	205616.10
78	106754.26	205616.10
79	106754.26	205616.10
80	106754.26	205616.10
81	106754.26	205616.10
82	106754.26	205616.10
83	106754.26	205616.10
84	106754.26	205616.10
85	106754.26	205616.10
86	106754.26	205616.10
87	106754.26	205616.10
88	106754.26	205616.10
89	106754.26	205616.10
90	106754.26	205616.10
91	106754.26	205616.10
92	106754.26	205616.10
93	106754.26	205616.10
94	106754.26	205616.10
95	106754.26	205616.10
96	106754.26	205616.10
97	106754.26	205616.10
98	106754.26	205616.10
99	106754.26	205616.10
100	106754.26	205616.10

148	106970.72	206094.42
149	106970.72	206094.42
150	106970.72	206094.42
151	106970.72	206094.42
152	106970.72	206094.42
153	106970.72	206094.42
154	106970.72	206094.42
155	106970.72	206094.42
156	106970.72	206094.42
157	106970.72	206094.42
158	106970.72	206094.42
159	106970.72	206094.42
160	106970.72	206094.42
161	106970.72	206094.42
162	106970.72	206094.42
163	106970.72	206094.42
164	106970.72	206094.42
165	106970.72	206094.42
166	106970.72	206094.42
167	106970.72	206094.42
168	106970.72	206094.42
169	106970.72	206094.42
170	106970.72	206094.42
171	106970.72	206094.42
172	106970.72	206094.42
173	106970.72	206094.42
174	106970.72	206094.42
175	106970.72	206094.42
176	106970.72	206094.42
177	106970.72	206094.42
178	106970.72	206094.42
179	106970.72	206094.42
180	106970.72	206094.42
181	106970.72	206094.42
182	106970.72	206094.42
183	106970.72	206094.42
184	106970.72	206094.42
185	106970.72	206094.42
186	106970.72	206094.42
187	106970.72	206094.42
188	106970.72	206094.42
189	106970.72	206094.42
190	106970.72	206094.42
191	106970.72	206094.42
192	106970.72	206094.42
193	106970.72	206094.42
194	106970.72	206094.42
195	106970.72	206094.42
196	106970.72	206094.42
197	106970.72	206094.42
198	106970.72	206094.42
199	106970.72	206094.42
200	106970.72	206094.42

223	106978.88	206760.49
224	106978.88	206760.49
225	106978.88	206760.49
226	106978.88	206760.49
227	106978.88	206760.49
228	106978.88	206760.49
229	106978.88	206760.49
230	106978.88	206760.49
231	106978.88	206760.49
232	106978.88	206760.49
233	106978.88	206760.49
234	106978.88	206760.49
235	106978.88	206760.49
236	106978.88	206760.49
237	106978.88	206760.49
238	106978.88	206760.49
239	106978.88	206760.49
240	106978.88	206760.49
241	106978.88	206760.49
242	106978.88	206760.49
243	106978.88	206760.49
244	106978.88	206760.49
245	106978.88	206760.49
246	106978.88	206760.49
247	106978.88	206760.49
248	106978.88	206760.49
249	106978.88	206760.49
250	106978.88	206760.49
251	106978.88	206760.49
252	106978.88	206760.49
253	106978.88	206760.49
254	106978.88	206760.49
255	106978.88	206760.49
256	106978.88	206760.49
257	106978.88	206760.49
258	106978.88	206760.49
259	106978.88	206760.49
260	106978.88	206760.49
261	106978.88	206760.49
262	106978.88	206760.49
263	106978.88	206760.49
264	106978.88	206760.49
265	106978.88	206760.49
266	106978.88	206760.49
267	106978.88	206760.49
268	106978.88	206760.49
269	106978.88	206760.49
270	106978.88	206760.49

298	106979.54	206941.13
299	106979.54	206941.13
300	106979.54	206941.13
301	106979.54	206941.13
302	106979.54	206941.13
303	106979.54	206941.13
304	106979.54	206941.13
305	106979.54	206941.13
306	106979.54	206941.13
307	106979.54	206941.13
308	106979.54	206941.13
309	106979.54	206941.13
310	106979.54	206941.13
311	106979.54	206941.13
312	106979.54	206941.13
313	106979.54	206941.13
314	106979.54	206941.13
315	106979.54	206941.13
316	106979.54	206941.13
317	106979.54	206941.13
318	106979.54	206941.13
319	106979.54	206941.13
320	106979.54	206941.13
321	106979.54	206941.13
322	106979.54	206941.13
323	106979.54	206941.13
324	106979.54	206941.13
325	106979.54	206941.13
326	106979.54	206941.13
327	106979.54	206941.13
328	106979.54	206941.13
329	106979.54	206941.13
330	106979.54	206941.13
331	106979.54	206941.13
332	106979.54	206941.13
333	106979.54	206941.13
334	106979.54	206941.13
335	106979.54	206941.13
336	106979.54	206941.13
337	106979.54	206941.13
338	106979.54	206941.13
339	106979.54	206941.13
340	106979.54	206941.13

375	106979.54	206941.13
376	106979.54	206941.13
377	106979.54	206941.13
378	106979.54	206941.13
379	106979.54	206941.13
380	106979.54	206941.13
381	106979.54	206941.13
382	106979.54	206941.13
383	106979.54	206941.13
384	106979.54	206941.13
385	106979.54	206941.13
386	106979.54	206941.13
387	106979.54	206941.13
388	106979.54	206941.13
389	106979.54	206941.13
390	106979.54	206941.13
391	106979.54	206941.13
392	106979.54	206941.13
393	106979.54	206941.13
394	106979.54	206941.13
395	106979.54	206941.13
396	106979.54	206941.13
397	106979.54	206941.13
398	106979.54	206941.13
399	106979.54	206941.13
400	106979.54	206941.13
401	106979.54	206941.13
402	106979.54	206941.13
403	106979.54	206941.13
404	106979.54	206941.13
405	106979.54	206941.13
406	106979.54	206941.13
407	106979.54	206941.13
408	106979.54	206941.13
409	106979.54	206941.13
410	106979.54	206941.13
411		



Inneningstabel							
Gegevens eigenaar							
Nr	Gemeente	Afdeling	Sectie	Perceel	Naam	Straat	In te nemen Opp. (m²)
1	GENT	14	G	94D	NORTH SEA PORT FLANDERS	JOHN KENNEDYLAAN 32	516
2	GENT	14	G	94F/DL	NORTH SEA PORT FLANDERS	JOHN KENNEDYLAAN 32	1121
3	GENT	14	G	92B/DL	NORTH SEA PORT FLANDERS	JOHN KENNEDYLAAN 32	136
4	GENT	14	G	82D	NORTH SEA PORT FLANDERS	JOHN KENNEDYLAAN 32	8805
5	GENT	14	G	89A	NORTH SEA PORT FLANDERS	JOHN KENNEDYLAAN 32	6261
6	GENT	14	G	94E	NORTH SEA PORT FLANDERS	JOHN KENNEDYLAAN 32	5700
7	GENT	14	G	86B/DL	NORTH SEA PORT FLANDERS	JOHN KENNEDYLAAN 32	145
8	GENT	14	G	82B	NORTH SEA PORT FLANDERS	JOHN KENNEDYLAAN 32	5435
9	GENT	14	G	82C	NORTH SEA PORT FLANDERS	JOHN KENNEDYLAAN 32	1528
10	GENT	14	G	79E	NORTH SEA PORT FLANDERS	JOHN KENNEDYLAAN 32	9594
11	GENT	14	G	79D/DL	NORTH SEA PORT FLANDERS	JOHN KENNEDYLAAN 32	142
12	GENT	14	G	58D	NORTH SEA PORT FLANDERS	JOHN KENNEDYLAAN 32	8150
13	GENT	14	G	49B	NORTH SEA PORT FLANDERS	JOHN KENNEDYLAAN 32	3719
14	GENT	14	G	52A	NORTH SEA PORT FLANDERS	JOHN KENNEDYLAAN 32	7888
15	GENT	14	G	50E/DL	NORTH SEA PORT FLANDERS	JOHN KENNEDYLAAN 32	139
16	GENT	14	G	45B	NORTH SEA PORT FLANDERS	JOHN KENNEDYLAAN 32	5904
17	GENT	14	G	15A	NORTH SEA PORT FLANDERS	JOHN KENNEDYLAAN 32	5814
18	GENT	14	G	40B	NORTH SEA PORT FLANDERS	JOHN KENNEDYLAAN 32	9014
19	GENT	14	G	42A	NORTH SEA PORT FLANDERS	JOHN KENNEDYLAAN 32	140
20	GENT	14	G	1C	NORTH SEA PORT FLANDERS	JOHN KENNEDYLAAN 32	7664
21	GENT	14	G	10A	NORTH SEA PORT FLANDERS	JOHN KENNEDYLAAN 32	123
22	GENT	14	G	4F	NORTH SEA PORT FLANDERS	JOHN KENNEDYLAAN 32	3721

Coördinaten tabel (Lambert 72)	
X	Y
1	106299.98
2	106301.11
3	106302.24
4	106303.37
5	106304.50
6	106305.63
7	106306.76
8	106307.89
9	106309.02
10	106310.15
11	106311.28
12	106312.41
13	106313.54
14	106314.67
15	106315.80
16	106316.93
17	106318.06
18	106319.19
19	106320.32
20	106321.45
21	106322.58
22	106323.71
23	106324.84
24	106325.97
25	106327.10
26	106328.23
27	106329.36
28	106330.49
29	106331.62
30	106332.75
31	106333.88
32	106335.01
33	106336.14
34	106337.27
35	106338.40
36	106339.53
37	106340.66
38	106341.79
39	106342.92
40	106344.05
41	106345.18
42	106346.31
43	106347.44
44	106348.57
45	106349.70
46	106350.83
47	106351.96
48	106353.09
49	106354.22
50	106355.35
51	106356.48
52	106357.61
53	106358.74
54	106359.87
55	106361.00
56	106362.13
57	106363.26
58	106364.39
59	106365.52
60	106366.65
61	106367.78
62	106368.91
63	106370.04
64	106371.17
65	106372.30
66	106373.43
67	106374.56
68	106375.69
69	106376.82
70	106377.95
71	106379.08
72	106380.21

73	106381.34
74	106382.47
75	106383.60
76	106384.73
77	106385.86
78	106386.99
79	106388.12
80	106389.25
81	106390.38
82	106391.51
83	106392.64
84	106393.77
85	106394.90
86	106396.03
87	106397.16
88	106398.29
89	106399.42
90	106400.55
91	106401.68
92	106402.81
93	106403.94
94	106405.07
95	106406.20
96	106407.33
97	106408.46
98	106409.59
99	106410.72
100	106411.85
101	106412.98
102	106414.11
103	106415.24
104	106416.37
105	106417.50
106	106418.63
107	106419.76
108	106420.89
109	106422.02
110	106423.15
111	106424.28
112	106425.41
113	106426.54
114	106427.67
115	106428.80
116	106429.93
117	106431.06
118	106432.19
119	106433.32
120	106434.45
121	106435.58
122	106436.71
123	106437.84
124	106438.97
125	106440.10
126	106441.23
127	106442.36
128	106443.49
129	106444.62
130	106445.75
131	106446.88
132	106448.01
133	106449.14
134	106450.27
135	106451.40
136	106452.53
137	106453.66
138	106454.79
139	106455.92
140	106457.05
141	106458.18
142	106459.31
143	106460.44
144	106461.57
145	106462.70
146	106463.83
147	106464.96
148	106466.09
149	106467.22
150	106468.35
151	106469.48
152	106470.61
153	106471.74
154	106472.87
155	106474.00
156	106475.13
157	106476.26
158	106477.39
159	106478.52
160	106479.65
161	106480.78
162	106481.91
163	106483.04
164	106484.17
165	106485.30
166	106486.43
167	106487.56
168	106488.69
169	106489.82
170	106490.95
171	106492.08
172	106493.21
173	106494.34
174	106495.47
175	106496.60
176	106497.73
177	106498.86
178	106499.99
179	106501.12
180	106502.25
181	106503.38
182	106504.51
183	106505.64
184	106506.77
185	106507.90
186	106509.03
187	106510.16
188	106511.29
189	106512.42
190	106513.55
191	106514.68
192	106515.81
193	106516.94
194	106518.07
195	106519.20
196	106520.33
197	106521.46
198	106522.59
199	106523.72
200	106524.85
201	106525.98
202	106527.11
203	106528.24
204	106529.37
205	106530.50
206	106531.63
207	106532.76
208	106533.89
209	106535.02
210	106536.15
211	106537.28
212	106538.41
213	106539.54
214	106540.67
215	106541.80
216	106542.93
217	106544.06
218	106545.19
219	106546.32
220	106547.45
221	106548.58
222	106549.71
223	106550.84
224	106551.97
225	106553.10
226	106554.23
227	106555.36
228	106556.49
229	106557.62
230	106558.75
231	106559.88
232	106561.01
233	106562.14
234	106563.27
235	106564.40
236	106565.53
237	106566.66
238	106567.79
239	106568.92
240	106570.05
241	106571.18
242	106572.31
243	106573.44
244	106574.57
245	106575.70
246	106576.83
247	106577.96
248	106579.09
249	106580.22
250	106581.35
251	106582.48
252	106583.61
253	106584.74
254	106585.87
255	106587.00
256	106588.13
257	106589.26
258	106590.39
259	106591.52
260	106592.65
261	106593.78
262	106594.91
263	106596.04
264	106597.17
265	106598.30
266	106599.43
267	106600.56
268	106601.69
269	106602.82
270	106603.95
271	106605.08
272	106606.21
273	106607.34
274	106608.47
275	106609.60
276	106610.73
277	106611.86
278	106612.99
279	106614.12
280	106615.25
281	106616.38
282	106617.51
283	106618.64
284	106619.77
285	106620.90
286	106622.03
287	106623.16
288	106624.29
289	106625.42
290	106626.55
291	106627.68
292	106628.81
293	106629.94
294	106631.07
295	106632.20
296	106633.33
297	106634.46
298	106635.59
299	106636.72
300	106637.85
301	106638.98
302	106640.11
303	106641.24
304	106642.37
305	106643.50
306	106644.63
307	106645.76
308	106646.89
309	106648.02
310	106649.15
311	106650.28
312	106651.41
313	106652.54
314	106653.67
315	106654.80
316	106655.93
317	106657.06
318	106658.19
319	106659.32
320	106660.45
321	106661.58
322	106662.71
323	106663.84
324	106664.97
325	106666.10
326	106667.23
327	106668.36
328	106669.49
329	106670.62
330	106671.75
331	106672.88
332	106674.01
333	106675.14
334	106676.27
335	106677.40
336	106678.53
337	106679.66
338	106680.79
339	106681.92
340	106683.05
341	106684.18
342	106685.31
343	106686.44
344	106687.57
345	106688.70
346	106689.83
347	106690.96
348	106692.09
349	106693.22
350	106694.35
351	106695.48
352	106696.61
353	106697.74
354	106698.87
355	106699.00
356	106700.13
357	106701.26
358	106702.39
359	106703.52
360	106704.65
361	106705.78
362	106706.91
363	106708.04
364	106709.17
365	106710.30
366	106711.43
367	106712.56
368	106713.69
369	106714.82
370	106715.95
371	106717.08
372	106718.21
373	106719.34
374	106720.47
375	106721.60
376	106722.73
377	106723.86
378	106724.99
379	106726.12
380	106727.25
381	106728.38
382	106729.51
383	106730.64
384	106731.77
385	106732.90
386	106734.03
387	106735.16
388	106736.29
389	106737.42
390	106738.55
391	106739.68
392	106740.81
393	106741.94
394	106743.07
395	106744.20

Innemingstabel						
Gegevens eigenaar						
Nr	Gemeente	Afdeling	Sectie	Perceel	Naam	In te nemen Opp. (m²)
1	GENT	14	G	94D	NORTH SEA PORT FLANDERS	516
2	GENT	14	G	94F/DL	NORTH SEA PORT FLANDERS	1121
3	GENT	14	G	92B/DL	NORTH SEA PORT FLANDERS	136
4	GENT	14	G	82D	NORTH SEA PORT FLANDERS	8805
5	GENT	14	G	89A	NORTH SEA PORT FLANDERS	6261
6	GENT	14	G	94E	NORTH SEA PORT FLANDERS	5700
7	GENT	14	G	86B/DL	NORTH SEA PORT FLANDERS	145
8	GENT	14	G	82B	NORTH SEA PORT FLANDERS	5435
9	GENT	14	G	82C	NORTH SEA PORT FLANDERS	1528
10	GENT	14	G	79E	NORTH SEA PORT FLANDERS	9594
11	GENT	14	G	79D/DL	NORTH SEA PORT FLANDERS	142
12	GENT	14	G	58D	NORTH SEA PORT FLANDERS	8150
13	GENT	14	G	49B	NORTH SEA PORT FLANDERS	3719
14	GENT	14	G	52A	NORTH SEA PORT FLANDERS	7888
15	GENT	14	G	50E/DL	NORTH SEA PORT FLANDERS	139
16	GENT	14	G	45B	NORTH SEA PORT FLANDERS	5904
17	GENT	14	G	15A	NORTH SEA PORT FLANDERS	6814
18	GENT	14	G	40B	NORTH SEA PORT FLANDERS	9014
19	GENT	14	G	42A	NORTH SEA PORT FLANDERS	140
20	GENT	14	G	1C	NORTH SEA PORT FLANDERS	7664
21	GENT	14	G	10A	NORTH SEA PORT FLANDERS	123
22	GENT	14	G	4F	NORTH SEA PORT FLANDERS	3721

Coördinaten tabel (Lambert 72)	
X	Y
1	106299.98
2	106300.11
3	106300.24
4	106300.37
5	106300.50
6	106300.63
7	106300.76
8	106300.89
9	106301.02
10	106301.15
11	106301.28
12	106301.41
13	106301.54
14	106301.67
15	106301.80
16	106301.93
17	106302.06
18	106302.19
19	106302.32
20	106302.45
21	106302.58
22	106302.71
23	106302.84
24	106302.97
25	106303.10
26	106303.23
27	106303.36
28	106303.49
29	106303.62
30	106303.75
31	106303.88
32	106304.01
33	106304.14
34	106304.27
35	106304.40
36	106304.53
37	106304.66
38	106304.79
39	106304.92
40	106305.05
41	106305.18
42	106305.31
43	106305.44
44	106305.57
45	106305.70
46	106305.83
47	106305.96
48	106306.09
49	106306.22
50	106306.35
51	106306.48
52	106306.61
53	106306.74
54	106306.87
55	106307.00
56	106307.13
57	106307.26
58	106307.39
59	106307.52
60	106307.65
61	106307.78
62	106307.91
63	106308.04
64	106308.17
65	106308.30
66	106308.43
67	106308.56
68	106308.69
69	106308.82
70	106308.95
71	106309.08
72	106309.21

73	106309.34
74	106309.47
75	106309.60
76	106309.73
77	106309.86
78	106309.99
79	106310.12
80	106310.25
81	106310.38
82	106310.51
83	106310.64
84	106310.77
85	106310.90
86	106311.03
87	106311.16
88	106311.29
89	106311.42
90	106311.55
91	106311.68
92	106311.81
93	106311.94
94	106312.07
95	106312.20
96	106312.33
97	106312.46
98	106312.59
99	106312.72
100	106312.85
101	106312.98
102	106313.11
103	106313.24
104	106313.37
105	106313.50
106	106313.63
107	106313.76
108	106313.89
109	106314.02
110	106314.15
111	106314.28
112	106314.41
113	106314.54
114	106314.67
115	106314.80
116	106314.93
117	106315.06
118	106315.19
119	106315.32
120	106315.45
121	106315.58
122	106315.71
123	106315.84
124	106315.97
125	106316.10
126	106316.23
127	106316.36
128	106316.49
129	106316.62
130	106316.75
131	106316.88
132	106317.01
133	106317.14
134	106317.27
135	106317.40
136	106317.53
137	106317.66
138	106317.79
139	106317.92
140	106318.05
141	106318.18
142	106318.31
143	106318.44
144	106318.57
145	106318.70
146	106318.83
147	106318.96
148	106319.09
149	106319.22
150	106319.35
151	106319.48
152	106319.61
153	106319.74
154	106319.87
155	106319.99
156	106320.12
157	106320.25
158	106320.38
159	106320.51
160	106320.64
161	106320.77
162	106320.90
163	106321.03
164	106321.16
165	106321.29
166	106321.42
167	106321.55
168	106321.68
169	106321.81
170	106321.94
171	106322.07
172	106322.20
173	106322.33
174	106322.46
175	106322.59
176	106322.72
177	106322.85
178	106322.98
179	106323.11
180	106323.24
181	106323.37
182	106323.50
183	106323.63
184	106323.76
185	106323.89
186	106324.02
187	106324.15
188	106324.28
189	106324.41
190	106324.54
191	106324.67
192	106324.80
193	106324.93
194	106325.06
195	106325.19
196	106325.32
197	106325.45
198	106325.58
199	106325.71
200	106325.84
201	106325.97
202	106326.10
203	106326.23
204	106326.36
205	106326.49
206	106326.62
207	106326.75
208	106326.88
209	106327.01
210	106327.14
211	106327.27
212	106327.40
213	106327.53
214	106327.66
215	106327.79
216	106327.92
217	106328.05
218	106328.18
219	106328.31
220	106328.44
221	106328.57
222	106328.70
223	106328.83
224	106328.96
225	106329.09
226	106329.22
227	106329.35
228	106329.48
229	106329.61
230	106329.74
231	106329.87
232	106329.99
233	106330.12
234	106330.25
235	106330.38
236	106330.51
237	106330.64
238	106330.77
239	106330.90
240	106331.03
241	106331.16
242	106331.29
243	106331.42
244	106331.55
245	106331.68
246	106331.81
247	106331.94
248	106332.07
249	106332.20
250	106332.33
251	106332.46
252	106332.59
253	106332.72
254	106332.85
255	106332.98
256	106333.11
257	106333.24
258	106333.37
259	106333.50
260	106333.63
261	106333.76
262	106333.89
263	106334.02
264	106334.15
265	106334.28
266	106334.41
267	106334.54
268	106334.67
269	106334.80
270	106334.93
271	106335.06
272	106335.19
273	106335.32
274	106335.45
275	106335.58
276	106335.71
277	106335.84
278	106335.97
279	106336.10
280	106336.23
281	106336.36
282	106336.49
283	106336.62
284	106336.75
285	106336.88
286	106337.01
287	106337.14
288	106337.27
289	106337.40
290	106337.53
291	106337.66
292	106337.79
293	106337.92
294	106338.05
295	106338.18
296	106338.31
297	106338.44
298	106338.57
299	106338.70
300	106338.83
301	106338.96
302	106339.09
303	106339.22
304	106339.35
305	106339.48
306	106339.61
307	106339.74
308	106339.87
309	106339.99
310	106340.12
311	106340.25
312	106340.38
313	106340.51
314	106340.64
315	106340.77
316	106340.90
317	106341.03
318	106341.16
319	106341.29
320	106341.42
321	106341.55
322	106341.68
323	106341.81
324	106341.94
325	106342.07
326	106342.20
327	106342.33
328	106342.46
329	106342.59
330	106342.72
331	106342.85
332	106342.98
333	106343.11
334	106343.24
335	106343.37
336	106343.50
337	106343.63
338	106343.76
339	106343.89
340	106344.02
341	106344.15
342	106344.28
343	106344.41
344	106344.54
345	106344.67
346	106344.80
347	106344.93
348	106345.06
349	106345.19
350	106345.32
351	106345.45
352	106345.58
353	106345.71
354	106345.84
355	106345.97
356	106346.10
357	106346.23
358	106346.36
359	106346.49
360	106346.62
361	106346.75
362	106346.88
363	106347.01
364	106347.14
365	106347.27
366	106347.40
367	106347.53
368	106347.66
369	106347.79
370	106347.92
371	106348.05
372	106348.18
373	106348.31
374	106348.44
375	106348.57
376	106348.70
377	106348.83
378	106348.96
379	106349.09
380	106349.22
381	106349.35
382	106349.48
383	106349.61
384	106349.74
385	106349.87
386	106349.99
387	106350.12
388	106350.25
389	106350.38
390	106350.51
391	106350.64
392	106350.77
393	106350.90
394	106351.03
395	106351.16
396	106351.29
397	106351.42
398	106351.55
399	106351.68
400	106351.81
401	106351.94
402	106352.07
403	106352.20
404	106352.33
405	106352.46
406	106352.59
407	106352.72
408	106352.85
409	106352.98
410	1063

Innemingstabel						
Gegevens eigenaar				In te nemen Opp. (m²)		
Nr	Gemeente	Afdeling	Perceel	Naam	Straat	Gemeente
1	GENT	14	34D	NORTH SEA PORT FLANDERS	JOHN KENNEDYLAAN 32	9042 GENT
2	GENT	14	94D/DL	NORTH SEA PORT FLANDERS	JOHN KENNEDYLAAN 32	9042 GENT
3	GENT	14	92B/DL	NORTH SEA PORT FLANDERS	JOHN KENNEDYLAAN 32	9042 GENT
4	GENT	14	82D	NORTH SEA PORT FLANDERS	JOHN KENNEDYLAAN 32	9042 GENT
5	GENT	14	89A	NORTH SEA PORT FLANDERS	JOHN KENNEDYLAAN 32	9042 GENT
6	GENT	14	94E	NORTH SEA PORT FLANDERS	JOHN KENNEDYLAAN 32	9042 GENT
7	GENT	14	86B/DL	NORTH SEA PORT FLANDERS	JOHN KENNEDYLAAN 32	9042 GENT
8	GENT	14	82B	NORTH SEA PORT FLANDERS	JOHN KENNEDYLAAN 32	9042 GENT
9	GENT	14	82C	NORTH SEA PORT FLANDERS	JOHN KENNEDYLAAN 32	9042 GENT
10	GENT	14	79E	NORTH SEA PORT FLANDERS	JOHN KENNEDYLAAN 32	9042 GENT
11	GENT	14	79D/DL	NORTH SEA PORT FLANDERS	JOHN KENNEDYLAAN 32	9042 GENT
12	GENT	14	58D	NORTH SEA PORT FLANDERS	JOHN KENNEDYLAAN 32	9042 GENT
13	GENT	14	49B	NORTH SEA PORT FLANDERS	JOHN KENNEDYLAAN 32	9042 GENT
14	GENT	14	52A	NORTH SEA PORT FLANDERS	JOHN KENNEDYLAAN 32	9042 GENT
15	GENT	14	50E/DL	NORTH SEA PORT FLANDERS	JOHN KENNEDYLAAN 32	9042 GENT
16	GENT	14	45B	NORTH SEA PORT FLANDERS	JOHN KENNEDYLAAN 32	9042 GENT
17	GENT	14	15A	NORTH SEA PORT FLANDERS	JOHN KENNEDYLAAN 32	9042 GENT
18	GENT	14	40B	NORTH SEA PORT FLANDERS	JOHN KENNEDYLAAN 32	9042 GENT
19	GENT	14	42A	NORTH SEA PORT FLANDERS	JOHN KENNEDYLAAN 32	9042 GENT
20	GENT	14	1C	NORTH SEA PORT FLANDERS	JOHN KENNEDYLAAN 32	9042 GENT
21	GENT	14	10A	NORTH SEA PORT FLANDERS	JOHN KENNEDYLAAN 32	9042 GENT
22	GENT	14	4F	NORTH SEA PORT FLANDERS	JOHN KENNEDYLAAN 32	9042 GENT

Coördinaten tabel (Lambert 72)		
X	Y	
1	106299.98	204190.00
2	106297.11	204193.00
3	106297.18	204197.20
4	106296.98	204198.18
5	106299.76	204200.57
6	106296.86	204215.83
7	106296.28	204222.07
8	106294.41	204236.31
9	106294.86	204237.79
10	106294.21	204236.05
11	106294.41	204236.05
12	106295.51	204233.94
13	106290.88	204235.25
14	106296.18	204236.18
15	106296.18	204236.18
16	106297.91	204238.89
17	106297.91	204238.89
18	106297.91	204238.89
19	106297.91	204238.89
20	106299.66	204244.66
21	106299.66	204244.66
22	106306.99	204252.28
23	106302.40	204252.40
24	106337.80	204252.17
25	106342.71	204255.60
26	106345.34	204256.90
27	106337.16	204252.22
28	106336.30	204251.22
29	106332.06	204246.76
30	106333.00	204247.06
31	106331.85	204247.33
32	106331.89	204246.84
33	106345.33	204246.24
34	106304.81	204246.07
35	106327.08	204243.43
36	106304.54	204275.90
37	106327.83	204276.17
38	106306.19	204282.02
39	106329.71	204286.97
40	106322.07	204286.80
41	106281.46	204294.81
42	106279.34	204295.51
43	106248.48	204294.81
44	106245.81	204295.63
45	106242.28	204295.44
46	106249.98	204291.57
47	106257.87	204293.18
48	106259.86	204293.03
49	106296.18	204294.76
50	106296.98	204294.76
51	106296.98	204294.76
52	106296.98	204294.76
53	106296.98	204294.76
54	106296.98	204294.76
55	106296.98	204294.76
56	106296.98	204294.76
57	106296.98	204294.76
58	106296.98	204294.76
59	106296.98	204294.76
60	106296.98	204294.76
61	106296.98	204294.76
62	106296.98	204294.76
63	106296.98	204294.76
64	106296.98	204294.76
65	106296.98	204294.76
66	106296.98	204294.76
67	106296.98	204294.76
68	106296.98	204294.76
69	106296.98	204294.76
70	106296.98	204294.76
71	106296.98	204294.76
72	106296.98	204294.76

73	106294.25	204261.10
74	106294.25	204261.10
75	106293.20	204260.63
76	106293.20	204260.63
77	106294.62	204260.63
78	106294.62	204260.63
79	106294.62	204260.63
80	106294.62	204260.63
81	106294.62	204260.63
82	106294.62	204260.63
83	106294.62	204260.63
84	106294.62	204260.63
85	106294.62	204260.63
86	106294.62	204260.63
87	106294.62	204260.63
88	106294.62	204260.63
89	106294.62	204260.63
90	106294.62	204260.63
91	106294.62	204260.63
92	106294.62	204260.63
93	106294.62	204260.63
94	106294.62	204260.63
95	106294.62	204260.63
96	106294.62	204260.63
97	106294.62	204260.63
98	106294.62	204260.63
99	106294.62	204260.63
100	106294.62	204260.63
101	106294.62	204260.63
102	106294.62	204260.63
103	106294.62	204260.63
104	106294.62	204260.63
105	106294.62	204260.63
106	106294.62	204260.63
107	106294.62	204260.63
108	106294.62	204260.63
109	106294.62	204260.63
110	106294.62	204260.63
111	106294.62	204260.63
112	106294.62	204260.63
113	106294.62	204260.63
114	106294.62	204260.63
115	106294.62	204260.63
116	106294.62	204260.63
117	106294.62	204260.63
118	106294.62	204260.63
119	106294.62	204260.63
120	106294.62	204260.63
121	106294.62	204260.63
122	106294.62	204260.63
123	106294.62	204260.63
124	106294.62	204260.63
125	106294.62	204260.63
126	106294.62	204260.63
127	106294.62	204260.63
128	106294.62	204260.63
129	106294.62	204260.63
130	106294.62	204260.63
131	106294.62	204260.63
132	106294.62	204260.63
133	106294.62	204260.63
134	106294.62	204260.63
135	106294.62	204260.63
136	106294.62	204260.63
137	106294.62	204260.63
138	106294.62	204260.63
139	106294.62	204260.63
140	106294.62	204260.63
141	106294.62	204260.63
142	106294.62	204260.63
143	106294.62	204260.63
144	106294.62	204260.63
145	106294.62	204260.63
146	106294.62	204260.63
147	106294.62	204260.63
148	106294.62	204260.63
149	106294.62	204260.63
150	106294.62	204260.63
151	106294.62	204260.63
152	106294.62	204260.63
153	106294.62	204260.63
154	106294.62	204260.63
155	106294.62	204260.63
156	106294.62	204260.63
157	106294.62	204260.63
158	106294.62	204260.63
159	106294.62	204260.63
160	106294.62	204260.63
161	106294.62	204260.63
162	106294.62	204260.63
163	106294.62	204260.63
164	106294.62	204260.63
165	106294.62	204260.63
166	106294.62	204260.63
167	106294.62	204260.63
168	106294.62	204260.63
169	106294.62	204260.63
170	106294.62	204260.63
171	106294.62	204260.63
172	106294.62	204260.63
173	106294.62	204260.63
174	106294.62	204260.63
175	106294.62	204260.63
176	106294.62	204260.63
177	106294.62	204260.63
178	106294.62	204260.63
179	106294.62	204260.63
180	106294.62	204260.63
181	106294.62	204260.63
182	106294.62	204260.63
183	106294.62	204260.63
184	106294.62	204260.63
185	106294.62	204260.63
186	106294.62	204260.63
187	106294.62	204260.63
188	106294.62	204260.63
189	106294.62	204260.63
190	106294.62	204260.63
191	106294.62	204260.63
192	106294.62	204260.63
193	106294.62	204260.63
194	106294.62	204260.63
195	106294.62	204260.63
196	106294.62	204260.63
197	106294.62	204260.63
198	106294.62	204260.63
199	106294.62	204260.63
200	106294.62	204260.63
201	106294.62	204260.63
202	106294.62	204260.63
203	106294.62	204260.63
204	106294.62	204260.63
205	106294.62	204260.63
206	106294.62	204260.63
207	106294.62	204260.63
208	106294.62	204260.63
209	106294.62	204260.63
210	106294.62	204260.63
211	106294.62	204260.63
212	106294.62	204260.63
213	106294.62	204260.63
214	106294.62	204260.63
215	106294.62	204260.63
216	106294.62	204260.63
217	106294.62	204260.63
218	106294.62	204260.63
219	106294.62	204260.63
220	106294.62	204260.63
221	106294.62	204260.63
222	106294.62	204260.63

223	106218.88	206760.49
224	106218.88	206760.49
225	106218.88	206760.49
226	106218.88	206760.49
227	106218.88	206760.49
228	106218.88	206760.49
229	106218.88	206760.49
230	106218.88	206760.49
231	106218.88	206760.49
232	106218.88	206760.49
233	106218.88	206760.49
234	106218.88	206760.49
235	106218.88	206760.49
236	106218.88	206760.49
237	106218.88	206760.49
238	106218.88	206760.49
239	106218.88	206760.49
240	106218.88	206760.49
241	106218.88	206760.49
242	106218.88	206760.49
243	106218.88	206760.49
244	106218.88	206760.49
245	106218.88	206760.49
246	106218.88	206760.49
247	106218.88	206760.49
248	106218.88	206760.49
249	106218.88	206760.49
250	106218.88	206760.49
251	106218.88	206760.49
252	106218.88	206760.49
253	106218.88	206760.

Inningingstabel							
Gegevens eigenaar				In te nemen Opp. (m²)			
Nr	Gemeente	Afdeling	Sectie	Perceel	Naam	Straat	Gemeente
1	GENT	14	G	340	NORTH SEA PORT FLANDERS	JOHN KENNEDYLAAN 32	9042 GENT
2	GENT	14	G	947/DL	NORTH SEA PORT FLANDERS	JOHN KENNEDYLAAN 32	9042 GENT
3	GENT	14	G	92B/DL	NORTH SEA PORT FLANDERS	JOHN KENNEDYLAAN 32	9042 GENT
4	GENT	14	G	82D	NORTH SEA PORT FLANDERS	JOHN KENNEDYLAAN 32	9042 GENT
5	GENT	14	G	89A	NORTH SEA PORT FLANDERS	JOHN KENNEDYLAAN 32	9042 GENT
6	GENT	14	G	94E	NORTH SEA PORT FLANDERS	JOHN KENNEDYLAAN 32	9042 GENT
7	GENT	14	G	86B/DL	NORTH SEA PORT FLANDERS	JOHN KENNEDYLAAN 32	9042 GENT
8	GENT	14	G	82B	NORTH SEA PORT FLANDERS	JOHN KENNEDYLAAN 32	9042 GENT
9	GENT	14	G	82C	NORTH SEA PORT FLANDERS	JOHN KENNEDYLAAN 32	9042 GENT
10	GENT	14	G	79E	NORTH SEA PORT FLANDERS	JOHN KENNEDYLAAN 32	9042 GENT
11	GENT	14	G	79D/DL	NORTH SEA PORT FLANDERS	JOHN KENNEDYLAAN 32	9042 GENT
12	GENT	14	G	58D	NORTH SEA PORT FLANDERS	JOHN KENNEDYLAAN 32	9042 GENT
13	GENT	14	G	49B	NORTH SEA PORT FLANDERS	JOHN KENNEDYLAAN 32	9042 GENT
14	GENT	14	G	52A	NORTH SEA PORT FLANDERS	JOHN KENNEDYLAAN 32	9042 GENT
15	GENT	14	G	50E/DL	NORTH SEA PORT FLANDERS	JOHN KENNEDYLAAN 32	9042 GENT
16	GENT	14	G	45B	NORTH SEA PORT FLANDERS	JOHN KENNEDYLAAN 32	9042 GENT
17	GENT	14	G	15A	NORTH SEA PORT FLANDERS	JOHN KENNEDYLAAN 32	9042 GENT
18	GENT	14	G	40B	NORTH SEA PORT FLANDERS	JOHN KENNEDYLAAN 32	9042 GENT
19	GENT	14	G	42A	NORTH SEA PORT FLANDERS	JOHN KENNEDYLAAN 32	9042 GENT
20	GENT	14	G	1C	NORTH SEA PORT FLANDERS	JOHN KENNEDYLAAN 32	9042 GENT
21	GENT	14	G	10A	NORTH SEA PORT FLANDERS	JOHN KENNEDYLAAN 32	9042 GENT
22	GENT	14	G	4F	NORTH SEA PORT FLANDERS	JOHN KENNEDYLAAN 32	9042 GENT

Coördinaten tabel (Lambert 72)		
X	Y	Z
73	106974.26	206916.10
74	106974.26	206916.45
75	106974.26	206916.80
76	106974.26	206917.15
77	106974.26	206917.50
78	106974.26	206917.85
79	106974.26	206918.20
80	106974.26	206918.55
81	106974.26	206918.90
82	106974.26	206919.25
83	106974.26	206919.60
84	106974.26	206919.95
85	106974.26	206920.30
86	106974.26	206920.65
87	106974.26	206921.00
88	106974.26	206921.35
89	106974.26	206921.70
90	106974.26	206922.05
91	106974.26	206922.40
92	106974.26	206922.75
93	106974.26	206923.10
94	106974.26	206923.45
95	106974.26	206923.80
96	106974.26	206924.15
97	106974.26	206924.50
98	106974.26	206924.85
99	106974.26	206925.20
100	106974.26	206925.55
101	106974.26	206925.90
102	106974.26	206926.25
103	106974.26	206926.60
104	106974.26	206926.95
105	106974.26	206927.30
106	106974.26	206927.65
107	106974.26	206928.00
108	106974.26	206928.35
109	106974.26	206928.70
110	106974.26	206929.05
111	106974.26	206929.40
112	106974.26	206929.75
113	106974.26	206930.10
114	106974.26	206930.45
115	106974.26	206930.80
116	106974.26	206931.15
117	106974.26	206931.50
118	106974.26	206931.85
119	106974.26	206932.20
120	106974.26	206932.55
121	106974.26	206932.90
122	106974.26	206933.25
123	106974.26	206933.60
124	106974.26	206933.95
125	106974.26	206934.30
126	106974.26	206934.65
127	106974.26	206935.00
128	106974.26	206935.35
129	106974.26	206935.70
130	106974.26	206936.05
131	106974.26	206936.40
132	106974.26	206936.75
133	106974.26	206937.10
134	106974.26	206937.45
135	106974.26	206937.80
136	106974.26	206938.15
137	106974.26	206938.50
138	106974.26	206938.85
139	106974.26	206939.20
140	106974.26	206939.55
141	106974.26	206939.90
142	106974.26	206940.25
143	106974.26	206940.60
144	106974.26	206940.95
145	106974.26	206941.30
146	106974.26	206941.65
147	106974.26	206942.00
148	106974.26	206942.35
149	106974.26	206942.70
150	106974.26	206943.05
151	106974.26	206943.40
152	106974.26	206943.75
153	106974.26	206944.10
154	106974.26	206944.45
155	106974.26	206944.80
156	106974.26	206945.15
157	106974.26	206945.50
158	106974.26	206945.85
159	106974.26	206946.20
160	106974.26	206946.55
161	106974.26	206946.90
162	106974.26	206947.25
163	106974.26	206947.60
164	106974.26	206947.95
165	106974.26	206948.30
166	106974.26	206948.65
167	106974.26	206949.00
168	106974.26	206949.35
169	106974.26	206949.70
170	106974.26	206950.05
171	106974.26	206950.40
172	106974.26	206950.75
173	106974.26	206951.10
174	106974.26	206951.45
175	106974.26	206951.80
176	106974.26	206952.15
177	106974.26	206952.50
178	106974.26	206952.85
179	106974.26	206953.20
180	106974.26	206953.55
181	106974.26	206953.90
182	106974.26	206954.25
183	106974.26	206954.60
184	106974.26	206954.95
185	106974.26	206955.30
186	106974.26	206955.65
187	106974.26	206956.00
188	106974.26	206956.35
189	106974.26	206956.70
190	106974.26	206957.05
191	106974.26	206957.40
192	106974.26	206957.75
193	106974.26	206958.10
194	106974.26	206958.45
195	106974.26	206958.80
196	106974.26	206959.15
197	106974.26	206959.50
198	106974.26	206959.85
199	106974.26	206960.20
200	106974.26	206960.55
201	106974.26	206960.90
202	106974.26	206961.25
203	106974.26	206961.60
204	106974.26	206961.95
205	106974.26	206962.30
206	106974.26	206962.65
207	106974.26	206963.00
208	106974.26	206963.35
209	106974.26	206963.70
210	106974.26	206964.05
211	106974.26	206964.40
212	106974.26	206964.75
213	106974.26	206965.10
214	106974.26	206965.45
215	106974.26	206965.80
216	106974.26	206966.15
217	106974.26	206966.50
218	106974.26	206966.85
219	106974.26	206967.20
220	106974.26	206967.55
221	106974.26	206967.90
222	106974.26	206968.25

223	106974.26	206968.60
224	106974.26	206968.95
225	106974.26	206969.30
226	106974.26	206969.65
227	106974.26	206970.00
228	106974.26	206970.35
229	106974.26	206970.70
230	106974.26	206971.05
231	106974.26	206971.40
232	106974.26	206971.75
233	106974.26	206972.10
234	106974.26	206972.45
235	106974.26	206972.80
236	106974.26	206973.15
237	106974.26	206973.50
238	106974.26	206973.85
239	106974.26	206974.20
240	106974.26	206974.55
241	106974.26	206974.90
242	106974.26	206975.25
243	106974.26	206975.60
244	106974.26	206975.95
245	106974.26	206976.30
246	106974.26	206976.65
247	106974.26	206977.00
248	106974.26	206977.35
249	106974.26	206977.70
250	106974.26	206978.05
251	106974.26	206978.40
252	106974.26	206978.75
253	106974.26	206979.10
254	106974.26	206979.45
255	106974.26	206979.80
256	106974.26	206980.15
257	106974.26	206980.50
258	106974.26	206980.85
259	106974.26	206981.20
260	106974.26	206981.55
261	106974.26	206981.90
262	106974.26	206982.25
263	106974.26	206982.60
264	106974.26	206982.95
265	106974.26	206983.30
266	106974.26	206983.65
267	106974.26	206984.00
268	106974.26	206984.35
269	106974.26	206984.70
270	106974.26	206985.05
271	106974.26	206985.40
272	106974.26	206985.75
273	106974.26	206986.10
274	106974.26	206986.45
275	106974.26	206986.80
276	106974.26	206987.15
277	106974.26	206987.50
278	106974.26	206987.85
279	106974.26	206988.20
280	106974.26	206988.55
281	106974.26	206988.90
282	106974.26	206989.25
283	106974.26	206989.60
284	106974.26	206989.95
285	106974.26	206990.30
286	106974.26	206990.65
287	106974.26	206991.00
288	106974.26	206991.35
289	106974.26	206991.70
290	106974.26	206992.05
291	106974.26	206992.40
292	106974.26	206992.75
293	106974.26	206993.10
294	106974.26	206993.45
295	106974.26	206993.80
296	106974.26	206994.15
297	106974.26	206994.50
298	106974.26	206994.85
299	106974.26	206995.20
300	106974.26	206995.55
301	106974.26	206995.90
302	106974.26	206996.25
303	106974.26	206996.60
304	106974.26	206996.95
305	106974.26	206997.30
306	106974.26	206997.65
307	106974.26	206998.00
308	106974.26	206998.35
309	106974.26	206998.70
310	106974.26	206999.05
311	106974.26	206999.40
312	106974.26	206999.75
313	106974.26	207000.10
314	106974.26	207000.45
315	106974.26	207000.80
316	106974.26	207001.15
317	106974.26	207001.50
318	106974.26	207001.85
319	106974.26	207002.20
320	106974.26	207002.55
321	106974.26	



# MOTIVERINGSNOTA

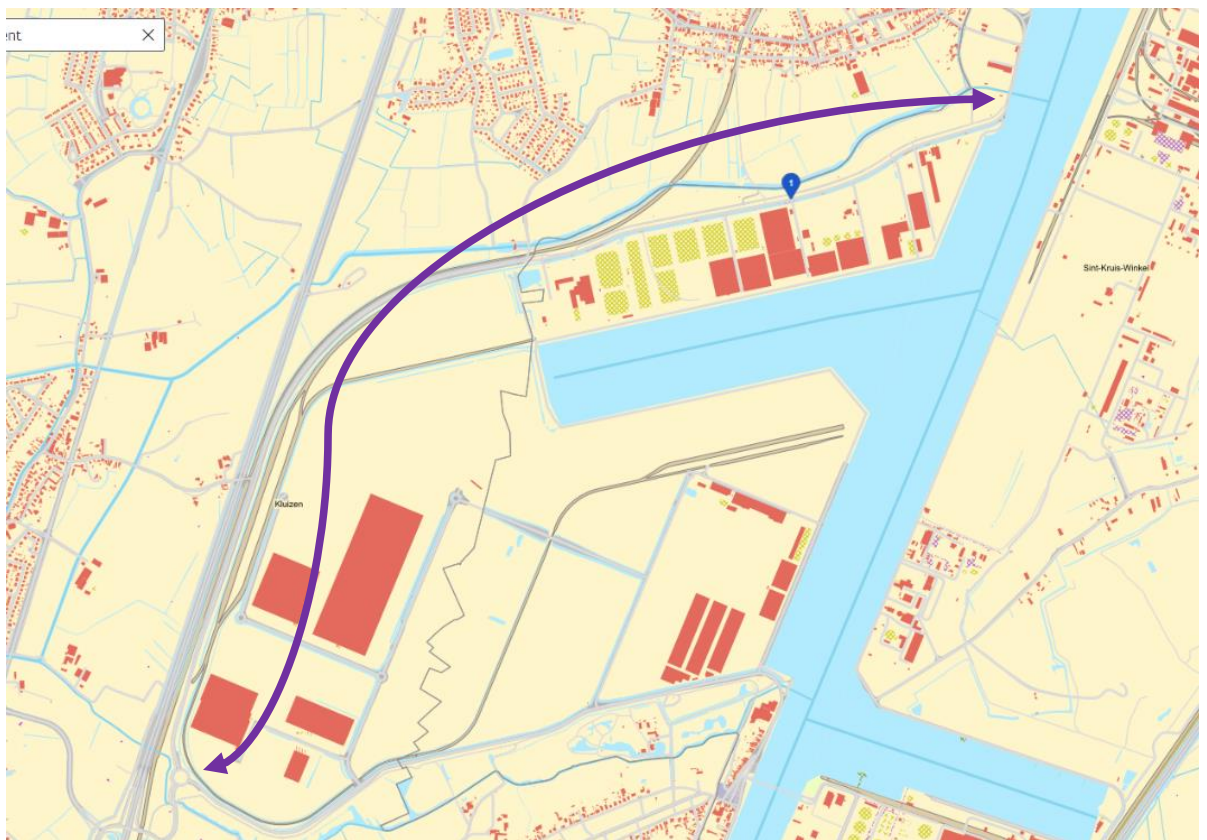
Auteur: Tom Pollet – landmeter-expert

Datum:18/12/2023

## 1. Inleiding

Het dossier heeft betrekking op de Christoffel Columbuslaan (N474) te Gent en Evergem. Dit tussen het rondpunt met de Vasco da Gamalaan op grondgebied Evergem tot wanneer de weg parallel naast het kanaal Gent-Terneuzen komt te liggen.

Het betreft een reeds uitgewerkte en uitgerust weg, waarvan de rooilijn gerealiseerd wordt op basis van de huidige eigendomstoestand. De wegzate op grondgebied Gent is gekadastreerd, en in eigendom van North Sea Port.



Figuur 1: Christoffel Columbuslaan te Evergem en Gent (bron geopunt)

## 2. Problematiek en doelstelling

De feitelijke rooilijn wordt gerealiseerd door het opmaak van een rooilijnplan. Tot op heden is er geen rooilijnplan opgemaakt, op basis van overdrachtsplannen en concessieplannen werd reeds op kadastraal niveau de wegenis afgescheiden van de aanpalende gronden.

Het opstellen van het rooilijnplan heeft als doelstelling om de feitelijke rooilijn vast te leggen.

## 3. Feitelijke en juridische toestand

De Christoffel Columbuslaan is in beheer van North Sea Port, en betreft dus een havenweg. De weg is niet opgenomen in de atlas der buurtwegen. Er is geen rooilijnplan dat werd vastgesteld in een RUP of een BPA.

De weg is gelegen op percelen in eigendom van North Sea Port. Namelijk de percelen kadastraal gekend als Gent 14de afdeling sectie G:

- 94d
- 94f/deel
- 92b/deel
- 82d
- 89a
- 94e
- 86b/deel
- 82b
- 82c
- 79e
- 79d/deel
- 58d
- 49b
- 52a
- 50e/deel
- 45b
- 15a
- 40b
- 42a
- 1gg
- 10a
- 4f

Op grondgebied Evergem is de wegzate niet gekadastraerd.

#### 4. Gemeentelijk beleidskader

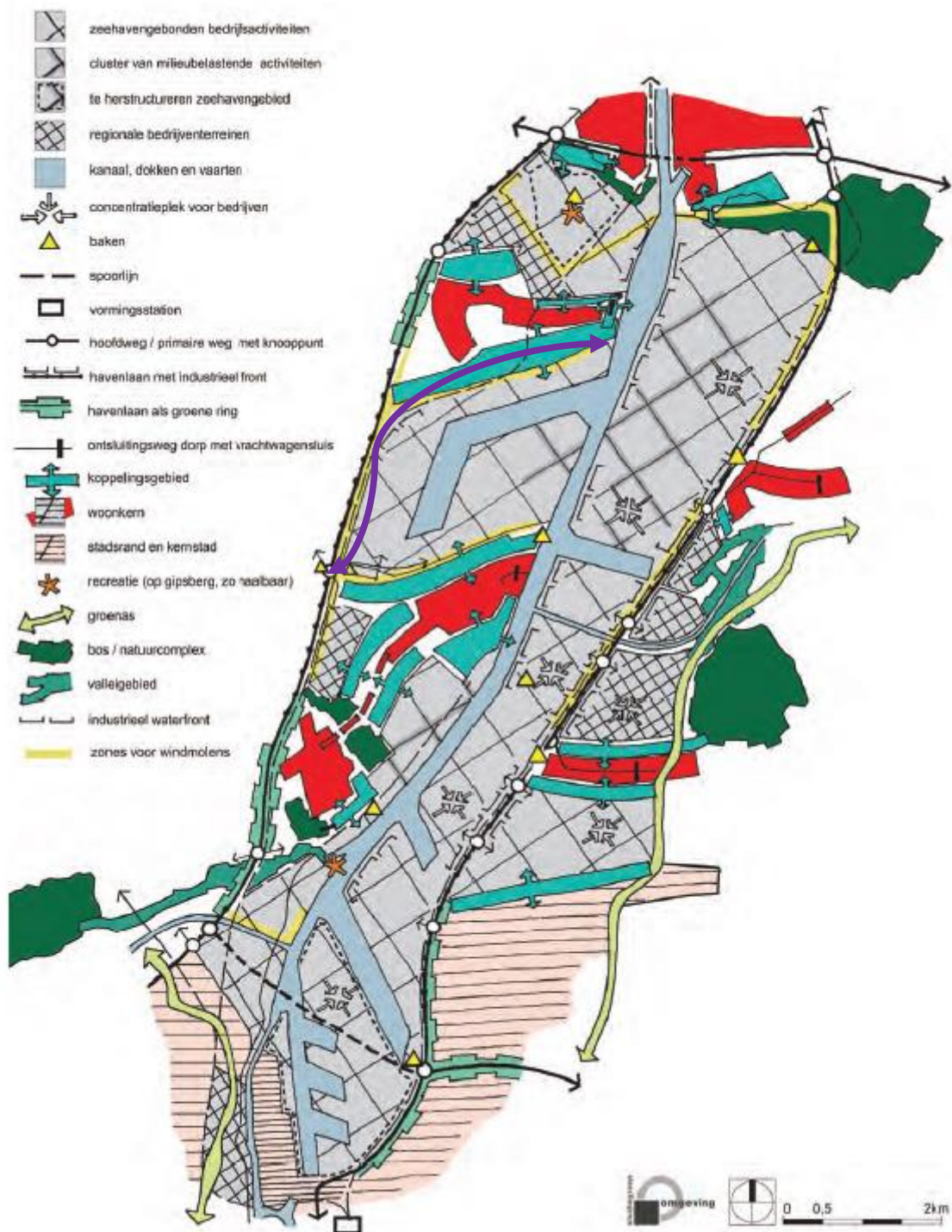
- Strategisch plan Gentse Kanaalzone
- Ruimtelijke structuurvisie 2030 – ruimte voor Gent (2018)

De kanaalzone is belangrijk voor Gent, het beslaat bijna de helft van het grondgebied.

Het strategisch plan is een beleidsplan met een streefbeeld met economische, milieu- en ook ruimtelijke opties voor de langetermijnontwikkeling en een uitvoeringsprogramma met acties en maatregelen op korte en langere termijn.

De ruimtelijke concepten uit het strategisch plan zijn:

1. Ontwikkeling van een veelzijdige compacte haven met kanaal en dokken, R4-west en R4-oost als dragers
2. Clustering van milieubelastende activiteiten op plaatsen waar zij het minst hinderlijk zijn voor woonkernen en vooral in het noordelijke kanaaldeel
3. Versterking van lineaire kanaaldorpen met de hoofdstraat als drager, met een voelbare band naar de open ruimte
4. Buffers uitbouwen tot koppelingsgebieden, als hoogwaardige overgang van kanaaldorpen en -wijken naar bedrijvzones
5. Versterking van de natuurlijke (bos)structuur van de gehele kanaalzone in een samenhangend ecologisch netwerk, met robuuste natuur op de stuifzandrug en in de Kale-, Moervaartvalleien en met stapstenen en verbindingen in de ecologische infrastructuur van het zeehavengebied
6. Opwaarderen van de twee armen van de R4 als ontsluiting van de haven en met zichtlocaties en bakens als verzorgd contactvlak tussen haven en omgeving
7. Kanaaldorpen en bedrijventerreinen ontwikkelen als knopen in het lijnennet van het gemeenschappelijk en zacht vervoer
8. De Gentse zeehaven rechtstreeks en multimodaal verbinden met andere havens en haar hinterland



**5. De voorgestelde nieuwe rooilijn doet geen afbreuk aan de doelstelling om de structuur, de samenhang en de toegankelijkheid van de gemeentewegen te vrijwaren en te verbeteren, in het bijzonder om aan de huidige en toekomstige behoeften aan zachte mobiliteit te voldoen**

De voorgestelde nieuwe rooilijn is de realisatie van de feitelijke rooilijn. Deze doet geen afbreuk aan de doelstellingen aangezien deze in reeds fysiek aanwezig is en geen verandering teweeg brengt.

**6. De voorgestelde nieuwe rooilijn kadert in een geïntegreerd beleid van de gemeente dat onder meer gericht is op de uitbouw van een veilig wegennet op lokaal niveau**

De rooilijn kadert in een veilig wegennet op lokaal niveau.

**7. De voorgestelde nieuwe rooilijn kadert in een geïntegreerd beleid van de gemeente dat onder meer gericht is op de herwaardering en bescherming van een fijnmazig netwerk van trage wegen, zowel op recreatief als op functioneel vlak**

De rooilijn kadert in een beleid gericht op de herwaardering en bescherming van trage wegen. De ontsluitingsweg van de haven en een afzonderlijk gelegen fietspad.

**8. De voorgestelde nieuwe rooilijn staat ten dienste van het algemeen belang**

De voorgestelde nieuwe rooilijn is de realisatie van de feitelijke rooilijn. De ontsluiting van de haven is ten dienste van het algemeen belang, en reeds fysiek aanwezig.

**9. De voorgestelde nieuwe rooilijn is een uitzonderingsmaatregel die afdoende wordt gemotiveerd**

Niet van toepassing. Het betreft geen afschaffing of verplaatsing.

## **10. De verkeersveiligheid en de ontsluiting van aangrenzende percelen worden steeds in acht genomen**

Het rooilijnplan zal door zowel de stad Gent als door de gemeente Evergem vastgesteld worden voor de delen op hun respectievelijke grondgebied. De beoogde verkeerseffecten zijn gemeentegrensoverschrijdend. De positieve gevolgen op vlak van verkeersveiligheid en verkeersleefbaarheid zijn te verwachten.

## **11. De voorgestelde nieuwe rooilijn moet zo nodig beoordeeld worden in een gemeentegrensoverschrijdend perspectief**

De ontsluitingsweg van de haven zorgt voor het behoud van de verbinding voor het lokale bestemmingsverkeer in de haven en vermijdt negatieve gevolgen op vlak van de verkeersleefbaarheid en -veiligheid in de omliggende straten in de stad Gent en de gemeente Evergem.

## **12. Bij de afweging voor de wijziging aan het wegennet wordt rekening gehouden met de actuele functie van de gemeenteweg, zonder daarbij de behoeften van de toekomstige generaties in het gedrang te brengen. Daarbij worden de ruimtelijke behoeften van de verschillende maatschappelijke activiteiten gelijktijdig tegen elkaar afgewogen.**

## **13. Rechtsgrond**

Het Decreet van 3 mei 2019 houdende de gemeentewegen.